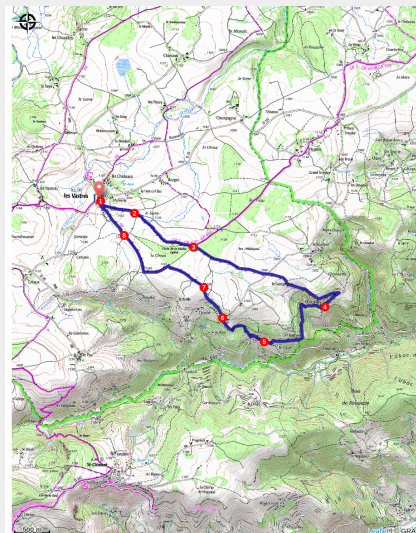


PR491 Circuit de Clauzelles

Montagne de Haute-Loire - Vastres



Cistre (Com. Com. Mézenc)



Du plateau de la Chaux à la vallée de la Rimande, les villages de Clauzelles, du Chier et de Crodo ponctueront votre randonnée, au milieu de panoramas grandioses sur les monts d'Ardèche.

La pêche

Les efforts consentis par les acteurs du haut bassin versant (pisciculteurs, municipalités, agriculteurs) pour réduire les foyers de pollution contribuent à préserver une qualité piscicole remarquable des rivières : la Gagne, l'Aubépin, la Gazeille, le Lignon et ses affluents. La réapparition de la mouche de mai et l'abondance de la truite fario, très sensibles à la pollution, en sont les meilleurs signes. La facilité des accès aux berges offre un choix varié de techniques de pêche au « toc », aux appâts naturels ou à la « mouche ». Mais si pour vous, la pêche est synonyme de détente et de tranquillité, il vous suffit de plonger votre canne au bord d'un « gourd », d'une « levée » ou du plan d'eau de Fay-sur-Lignon pour taquiner vairons, goujons, truites

Useful information

Practice : Pédestre

Duration : 2 h 20

Length : 9.8 km

Trek ascent : 240 m

Difficulty : Easy

Type : Loop

Trek

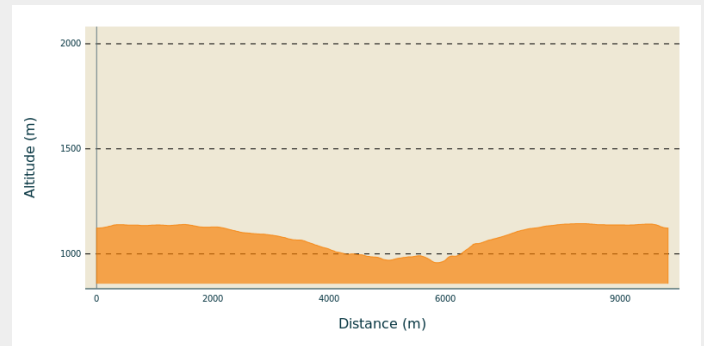
Departure : Les Vastres

Arrival : Les Vastres

Markings : — PR

Cities : 1. Vastres

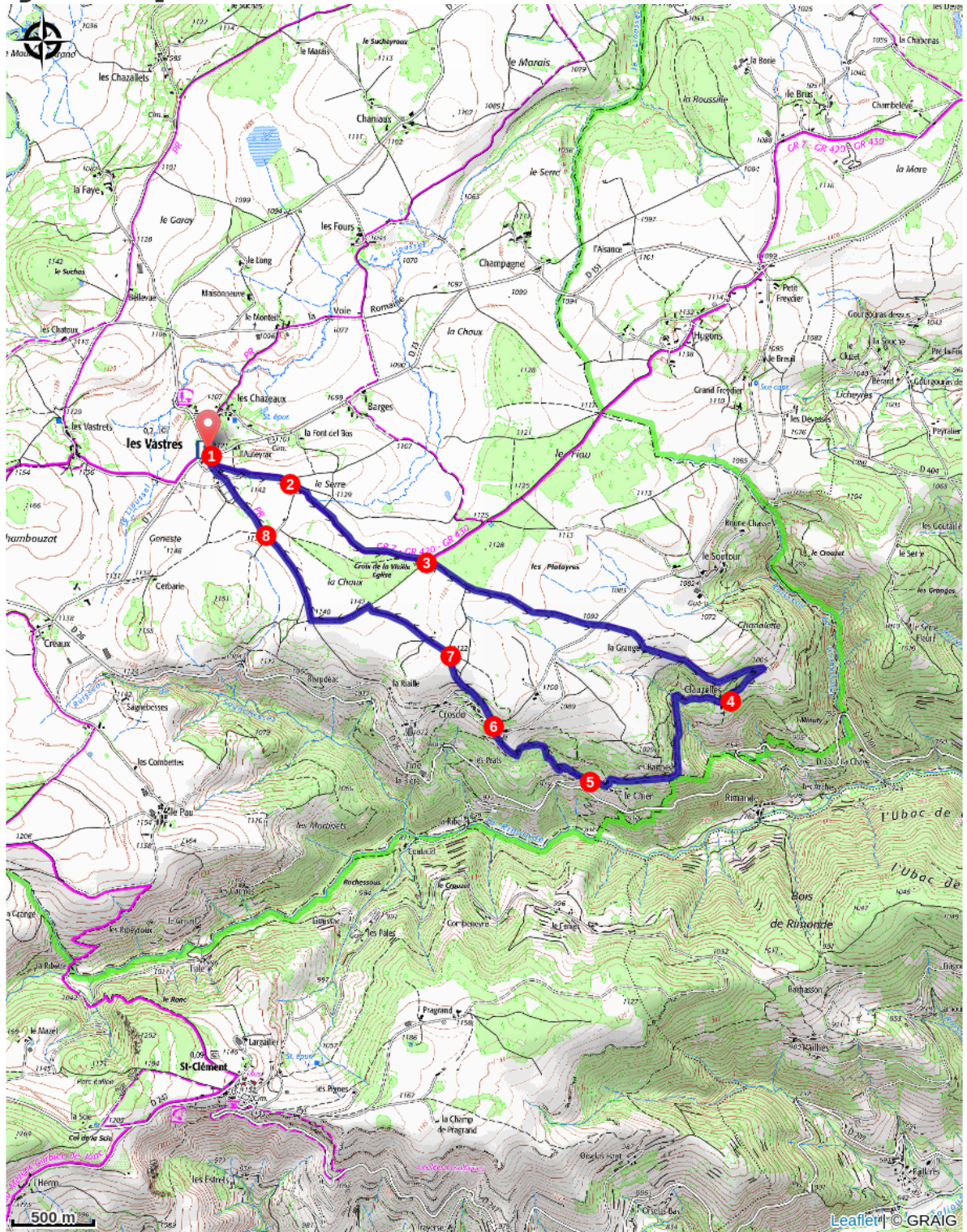
Altimetric profile



Min elevation 958 m Max elevation 1144 m

1. De la place de l'Église, traverser la D 7 et monter tout droit en longeant quelques habitations, puis se diriger à gauche sur un chemin herbeux. À deux embranchements successifs, aller tout droit sur un large chemin.
2. Suivre le large chemin à droite. Un peu plus loin, ignorer un chemin tournant à droite.
3. Au carrefour, après la croix de Vieille Église (*lieu où aurait été construite l'une des premières églises des Vastres au XIIe siècle*), tourner à droite et de suite à gauche pour longer la forêt (*séparation GR® 430*). Continuer tout droit sur ce large chemin jusqu'à une route ; la traverser et poursuivre en face vers La Grange, Clauzelles. Suivre la route qui descend fortement en épingle.
4. À Clauzelles, poursuivre sur la route à gauche puis à droite. Face à une habitation, emprunter le chemin qui passe à sa droite. Plus loin, continuer à gauche sur un large chemin. Traverser le Chier en suivant la route à droite.
5. À la sortie du village, quitter la route pour le chemin à droite. Grimper à travers la pâture par le sentier du milieu. Traverser un bois, puis en lisière sur un replat, poursuivre la montée à droite.
6. À Crosdo, monter en face par la route et, après 40 m, virer d'abord à droite, puis de suite à gauche pour poursuivre la montée. Grimper tout droit par le chemin principal jusqu'à un replat.
7. À l'intersection, aller à gauche sur le large chemin et continuer en droite ligne jusqu'à la forêt ; tourner à gauche. À la croisée de chemins, prendre à droite.
8. Suivre le large chemin tout droit. Longer le stade puis descendre tout droit pour rejoindre Les Vastres.

On your path...



All useful information

How to come ?

Access

Les Vastres, à 14 km au sud-ouest de Chambon-sur-Lignon.

Advised parking

Place de l'église.