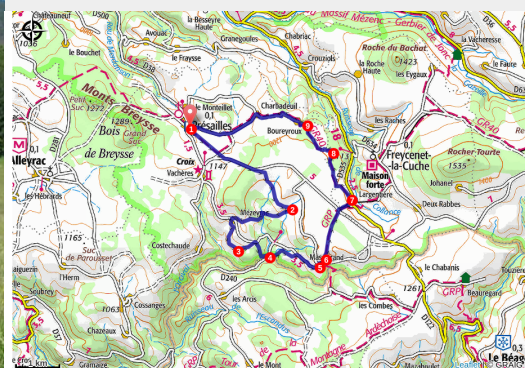


PR586 La balade de la burle

Montagne de Haute-Loire - Présailles



Les monts Breysse (JN Borget)



Balade au milieu des pâturages à la découverte des hameaux de caractère ou vous pourrez parfois ressentir le souffle de la burle.

Au pays de la burle

La burle, acteur incontournable du plateau du Mézenc, crée une atmosphère similaire au climat du Grand Nord. Ce vent du nord qui souffle l'hiver, soulève des bourrasques de neige et façonne complètement le paysage en formant des congères au relief parfois surprenant. Ces dernières peuvent être épaisses de plusieurs mètres, rendant les routes impraticables et isolant certains hameaux du plateau. Les conditions de vies des habitants peuvent ainsi devenir très rudes.

Useful information

Practice : Pédestre

Duration : 5 h

Length : 16.4 km

Trek ascent : 450 m

Difficulty : Hard

Type : Loop

Trek

Departure : Présailles

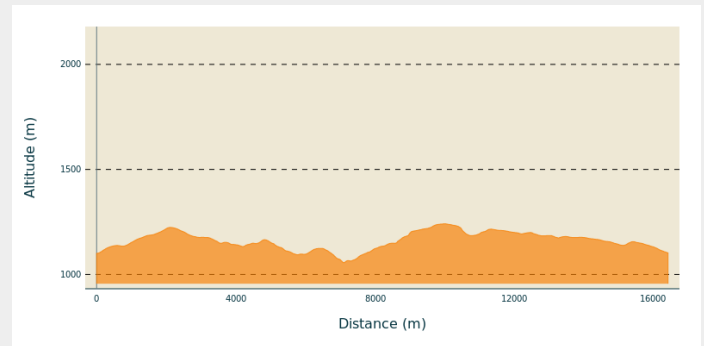
Arrival : Présailles

Markings : — PR

Cities : 1. Présailles

2. Freycenet-la-Cuche

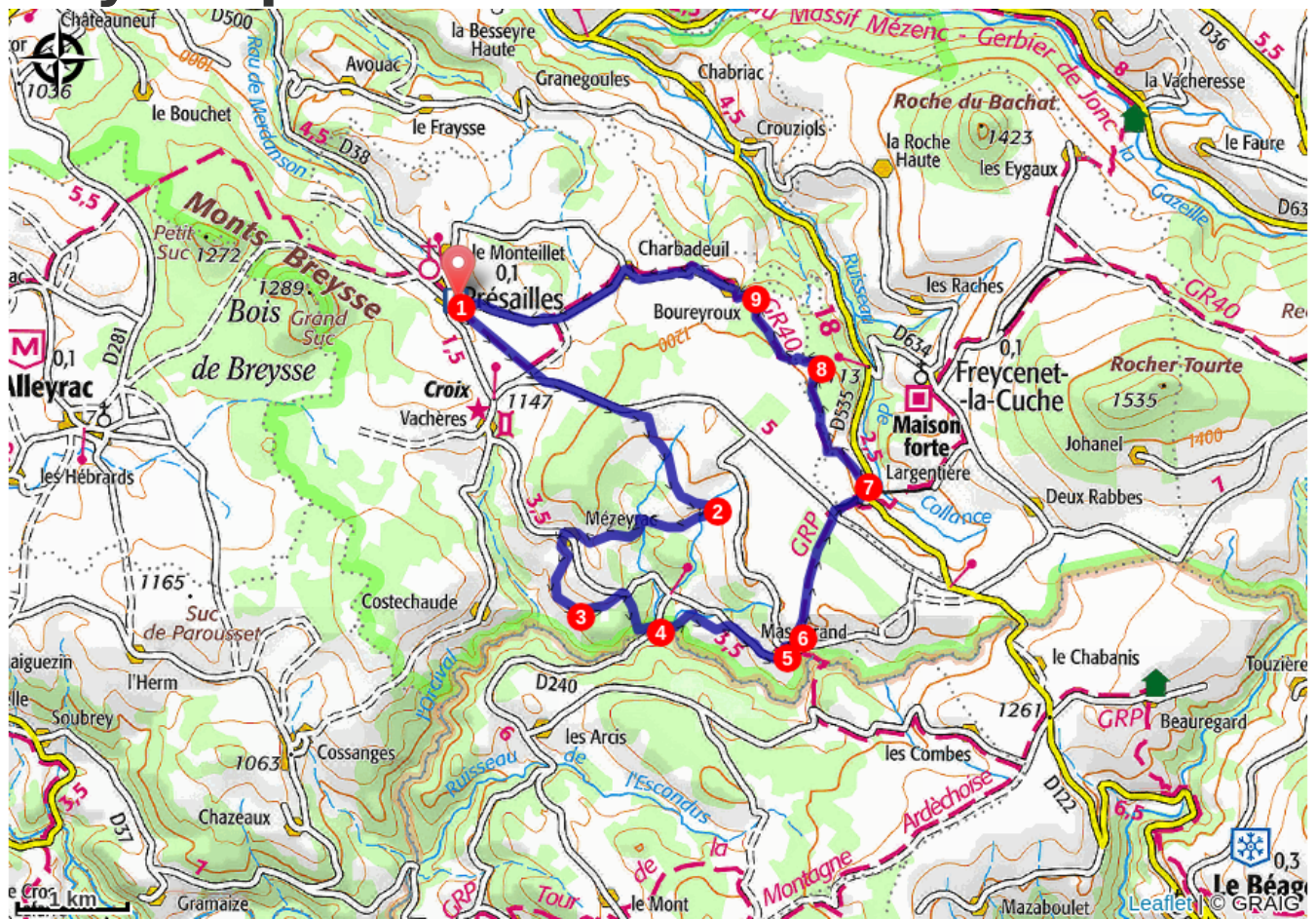
Altimetric profile



Min elevation 1056 m Max elevation 1241 m

1. Face à la mairie, emprunter la route principale à droite, puis monter par la seconde rue à gauche. Rapidement elle se divise ; s'engager à gauche sur la voie romaine. Aller tout droit jusqu'à une route ; la suivre à gauche et, après la forêt, descendre à droite vers Malcap. Continuer tout droit.
2. Passer le ruisseau et tourner à droite. Suivre ce chemin pour arriver sur la route. Continuer sur celle-ci et, dans Mézeyrac, descendre à droite. Couper la D 38 et descendre en face. Plus bas, suivre l'étroit sentier à flanc de coteau.
3. Monter à gauche pour rejoindre la route. L'emprunter à droite sur 50 m et la quitter pour un sentier à droite dans les bois. Franchir un ruisseau et grimper pour accéder à nouveau à la D 38.
4. S'engager à gauche sur 20 m puis obliquer à droite sur un sentier longeant le ruisseau. Grimper en forêt et, à la jonction avec un autre chemin, poursuivre à gauche. Emprunter la route à droite sur 250 m puis bifurquer à gauche sur un sentier. Grimper en surplomb de la route pour rejoindre Massibrand.
5. Obliquer à droite sur la route puis, à l'intersection, aller à gauche. À la sortie du hameau, grimper à gauche puis plus haut poursuivre à droite vers de gros rochers. Grimper fortement entre les genêts.
6. Prendre le large chemin à droite. Traverser un bois puis, à la route, descendre tout droit entre les maisons. À la fourche, poursuivre à main gauche.
7. Près de la maison, tourner à gauche et monter sur la large voie. Plus haut, virer à droite. À l'angle du bois, prendre à gauche pour le traverser ; longer ensuite la lisière.
8. Au carrefour, se diriger à gauche le long des bois. Un peu plus loin, aller tout droit sur le large chemin toujours en lisière.
9. À l'embranchement, continuer à gauche. Rester sur cette large voie qui devient route et rejoint Charbadeuil. Obliquer à droite puis suivre la route à gauche pour traverser le hameau. Continuer tout droit jusqu'au Cher. À l'intersection, descendre tout droit sur la route pour rejoindre Présailles.

On your path...



All useful information

How to come ?

Access

Présailles, à 6 km au sud-ouest du Monastier-sur-Gazeille par la D 38.

Advised parking

Place de la Mairie.