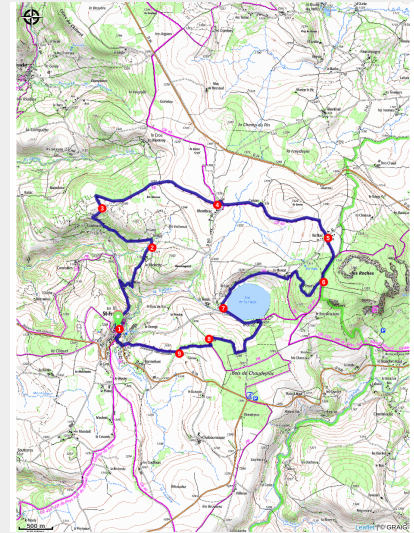


PR061 Le lac de Saint-Front

Montagne de Haute-Loire - Saint-Front



Lac de Saint-Front (D. Frobert)



D'origine volcanique, le lac de Saint-Front est le plus haut lac de la Haute-Loire (1 250 m).

Un lac d'origine volcanique

Isolé sur le plateau basaltique à 1 250 m d'altitude, et inscrit en totalité dans le site Natura 2000 (ce qui témoigne de son intérêt écologique et patrimonial), le lac de Saint-Front est le plus typique des maars du Velay.

Il est né de la rencontre, en profondeur, d'eau provenant de la surface et de magma ascendant. Les violentes explosions sous forme de nuages verticaux et de nuées déferlantes ont ouvert, en quelques mois, ce vaste cratère. À l'origine, ce cratère d'exploitation était profond d'environ 100 m. Au cours des temps géologiques, il s'est petit à petit comblé et atteint 8 à 10 m aujourd'hui. Circulaire, d'une superficie de 30 ha, il semble que ce lac soit presque exclusivement alimenté par les eaux pluviales (1 200 mm/an). La Gagne, affluent de la Loire en amont de Brives-Charensac, y prend sa source

Infos pratiques

Pratique : Pédestre

Durée : 4 h

Longueur : 14.8 km

Dénivelé positif : 344 m

Difficulté : Intermédiaire

Type : Boucle

Thèmes : Flore, Géologie

Itinéraire

Départ : Saint-Front

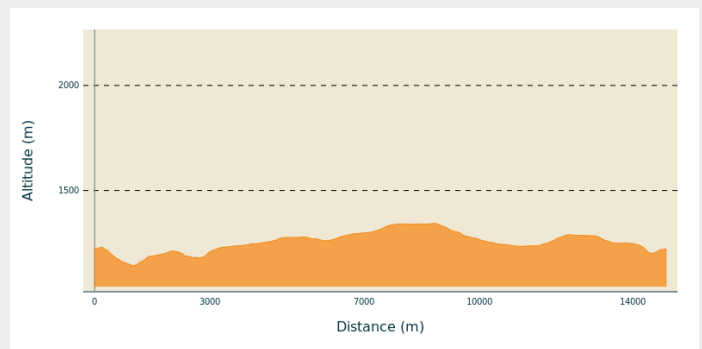
Arrivée : Saint-Front

Balisage : — PR

Communes : 1. Saint-Front

2. Fay-sur-Lignon

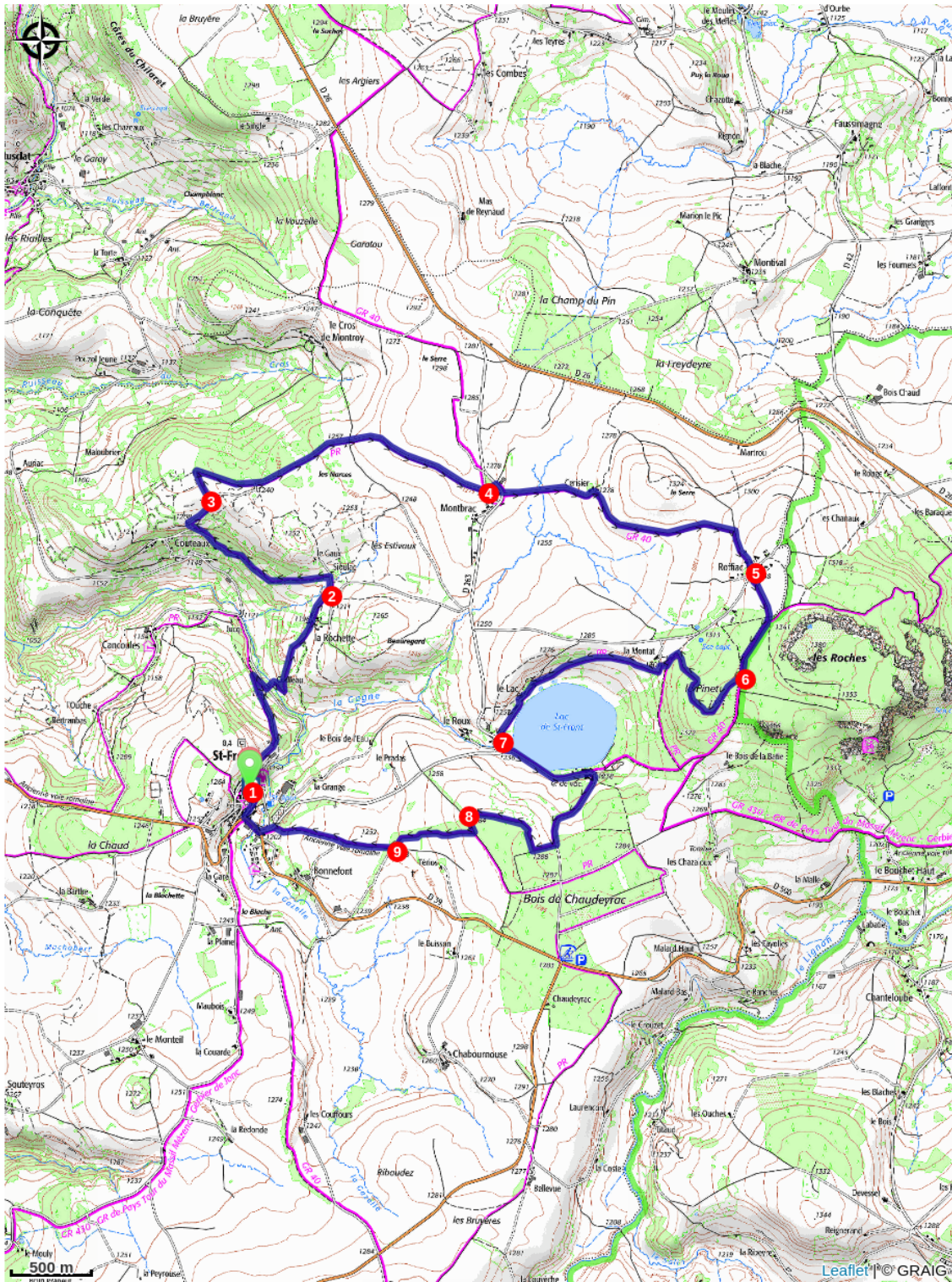
Profil altimétrique



Altitude min 1142 m Altitude max 1344 m

1. S'engager dans la rue à gauche de la mairie, sortir du village tout droit par un chemin. Durant la descente, virer à droite et atteindre la route. Traverser tout droit, passer un pont et, après une ruine, grimper à gauche. Le chemin atteint le hameau de la Rochette. Suivre la route à main gauche.
2. Continuer tout droit vers Sioulac. À une fourche avant une maison, tourner à gauche sur le sentier bordé d'arbres ; il s'élargit à proximité d'habitations. Après la ruine, grimper à droite et rejoindre un chemin plus large. L'emprunter tout droit et, peu après, continuer à droite sur celui-ci.
3. À la fourche, aller à gauche. En lisière de forêt, virer à droite. Au carrefour, continuer tout droit sur la large voie.
4. À l'approche de Montbrac, s'engager sur le premier chemin à droite. Plus bas, se diriger à gauche et rejoindre la route. L'emprunter à gauche et prendre la première à droite. À Cerisier, aller à droite puis, à un carrefour en T, obliquer à droite pour rejoindre Roffiac.
5. Traverser la route et continuer en face sur un chemin. À l'entrée du bois, poursuivre à main droite sur le large chemin. Ignorer une voie à droite.
6. Un peu plus loin, à la fourche, prendre à droite. En sortie de forêt, tourner à gauche. Près de la bâtisse, descendre à droite vers le lac de Saint-Front. Traverser le hameau tout droit.
7. Au carrefour, prendre la route à gauche sur 50 m et bifurquer à gauche pour longer le lac. Passer quelques habitations et monter par la route ; la quitter pour un large chemin à droite. À l'embranchement, aller à droite en lisière.
8. Virer à gauche. À l'intersection, descendre à droite en bordure de forêt.
9. Au croisement, tourner à droite et, tout de suite après, négliger un large chemin à gauche et poursuivre tout droit. Entre les pacages, le chemin bifurque : partir à droite. Descendre jusqu'à la route ; la prendre à gauche et arriver à l'intersection avec la D 39. Aller à droite, franchir le pont. Tourner à droite et monter tout droit dans Saint-Front pour rejoindre le départ.

Sur votre chemin...



Toutes les infos pratiques

Comment venir ?

Accès routier

Saint-Front, à 19 km au sud-est de Saint-Julien-Chapteuil par les D 15, D 26 et D 263.

Parking conseillé

Place de la Mairie.