
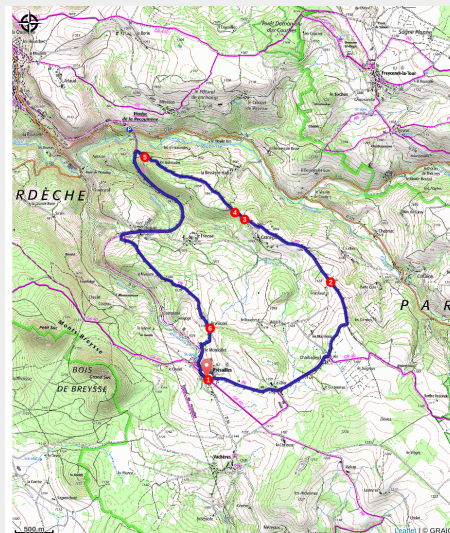


PR203 Circuit de Charbadeuil

Montagne de Haute-Loire - Présailles



Viaduc de la Recoumène (Elyas Saens)



Retrouvez en chemin les traces de la Transcévenole : vous pourrez contempler différents ouvrages d'art (viaduc, tunnels) de cette ligne de chemin de fer qui n'a jamais été achevée.

Les sucs de Breyse

Ces deux volcans à cratères incomplets semblent posés sur le vieux plateau volcanique d'Alleyrac. Leurs formes indiquent un âge de quelques dizaines de milliers d'années, ce qui en ferait les plus jeunes volcans du département. Ils se sont construits en même temps, par projection de blocs de lave, de grains de lave et de cendres. Le modèle d'éruption strombolienne leur convient au mieux.

Aujourd'hui, ce sont deux volcans constitués par une grande accumulation de scories basaltiques. Ils sont égueulés car ils ont laissé échapper chacun une coulée de lave. L'une d'elles a même réussi à cascader jusqu'à Goudet, où vous la retrouverez juste au-dessus du lit actuel de la Loire

Useful information

Practice : Pédestre

Duration : 3 h 30

Length : 11.5 km

Trek ascent : 306 m

Difficulty : Medium

Type : Loop

Trek

Departure : Présailles

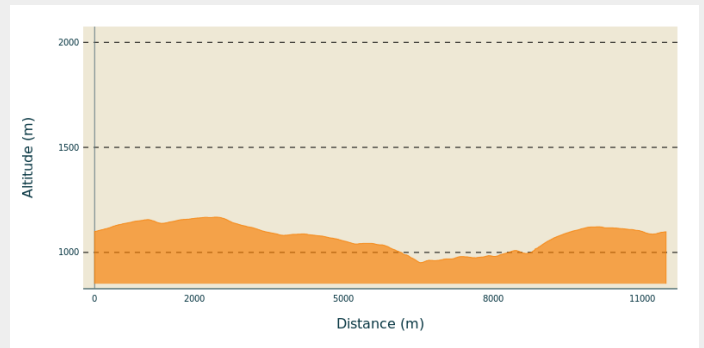
Arrival : Présailles

Markings : — PR

Cities : 1. Présailles

2. Monastier-sur-Gazeille

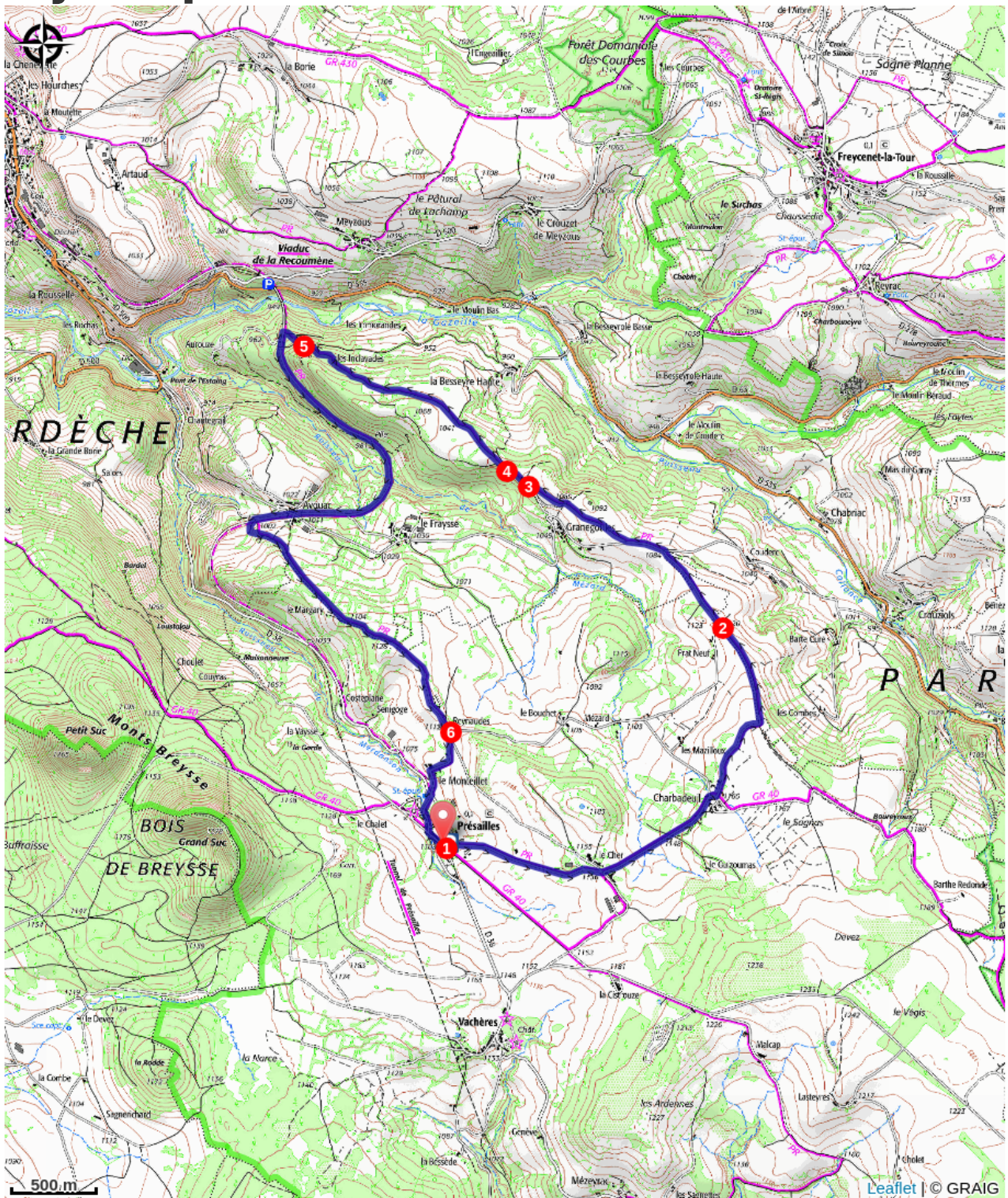
Altimetric profile



Min elevation 951 m Max elevation 1168 m

1. Depuis la place de la Mairie, emprunter la petite route vers le Cher et Charbadeuil. Au hameau du Cher, au croisement, aller tout droit. Parvenir à Charbadeuil ; virer à droite puis quitter le GR40 pour prendre à gauche entre les maisons. Poursuivre sur le chemin de terre entre les pacages ; il oblique à gauche et arrive sur une voie goudronnée.
2. Poursuivre à droite sur cette route qui devient vite chemin. Descendre jusqu'à rejoindre un embranchement. Suivre la route à gauche sur 230 m, puis la quitter pour le chemin sur la droite. Il passe entre les prés puis débouche sur un chemin de terre.
3. Aller à droite sur ce chemin, qui très vite se scinde.
4. Suivre le chemin herbeux à droite. Il devient un sentier étroit entre les haies puis pénètre en forêt. Dans la descente, ignorer un sentier qui descend à droite et poursuivre encore 40 m pour atteindre une fourche.
5. Descendre à droite pour rejoindre la Transcévenole (ligne ferroviaire inachevée). L'emprunter à gauche (à droite, entrée du viaduc de la Recoumène, prudence !). Continuer tout droit, passer sous le tunnel d'Avouac et, 200 m plus loin, tourner à gauche sur le chemin qui grimpe fortement. Dans la montée, rester sur le chemin principal. Après le point haut, le chemin arrive à Reynaudès.
6. S'engager sur la route à droite pour rejoindre Le Monteillet puis la D 38 à l'entrée de Présailles. Traverser la route puis obliquer à gauche, passer un petit pont puis monter à gauche pour retrouver le point de départ.

On your path...



All useful information

How to come ?

Access

Présailles, à 6 km au sud-ouest de Monastier-sur-Gazeille par la D 38.

Advised parking

Place de la Mairie.