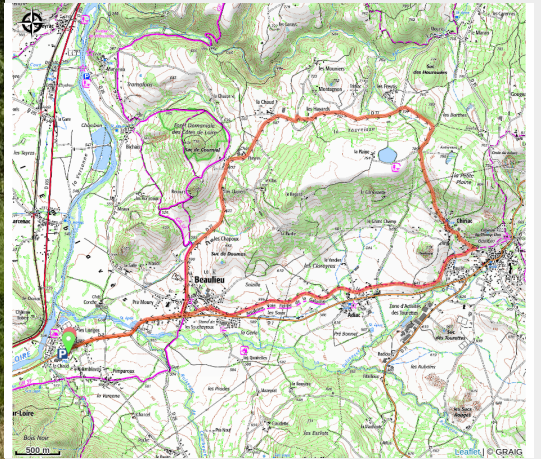


13 - Sur les bords de la Galoche

C.A. du Puy-en-Velay - Lavoûte-sur-Loire



Sur la Via Fluvia (OT Monfaucon)



Au cœur du Velay et bordé par la Loire, une boucle pour les débutants et idéale à faire en famille vous fera parcourir les routes de l'Emblavez. Avec en point d'orgue le village de Beaulieu, à quelques kilomètres de l'ancienne ligne de chemin de fer de la Galoche et de la Via Fluvia.

Le village de Beaulieu

Entre Lavoûte-sur-Loire et Rosières, la commune de Beaulieu dévoile sa très belle église romane du XIIe siècle qui se situe au cœur de ce village de l'Emblavez avec son abside, ses chapiteaux, ses vitraux et sa très belle vierge noire.

Beaulieu, c'est aussi le camp de base des grands champions de tir avec son célèbre centre de Tir Sportif Beaulieu Emblavez ! Son école de tir est même classée 2e au niveau national et a vu des athlètes s'affirmer avec des résultats exceptionnels comme **Laurence Brize et ses 4 participations aux Jeux Olympiques.**

Infos pratiques

Pratique : Vélo

Durée : 1 h 30

Longueur : 13.7 km

Dénivelé positif : 255 m

Difficulté : Très facile

Échelle de cotation :

Pente : 5 à 7 %

Type : Boucle

Itinéraire

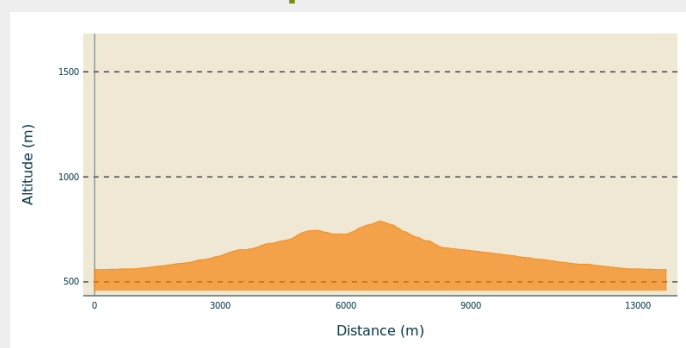
Départ : Piscine de Lavoûte-sur-Loire

Communes : 1. Lavoûte-sur-Loire

2. Beaulieu

3. Rosières

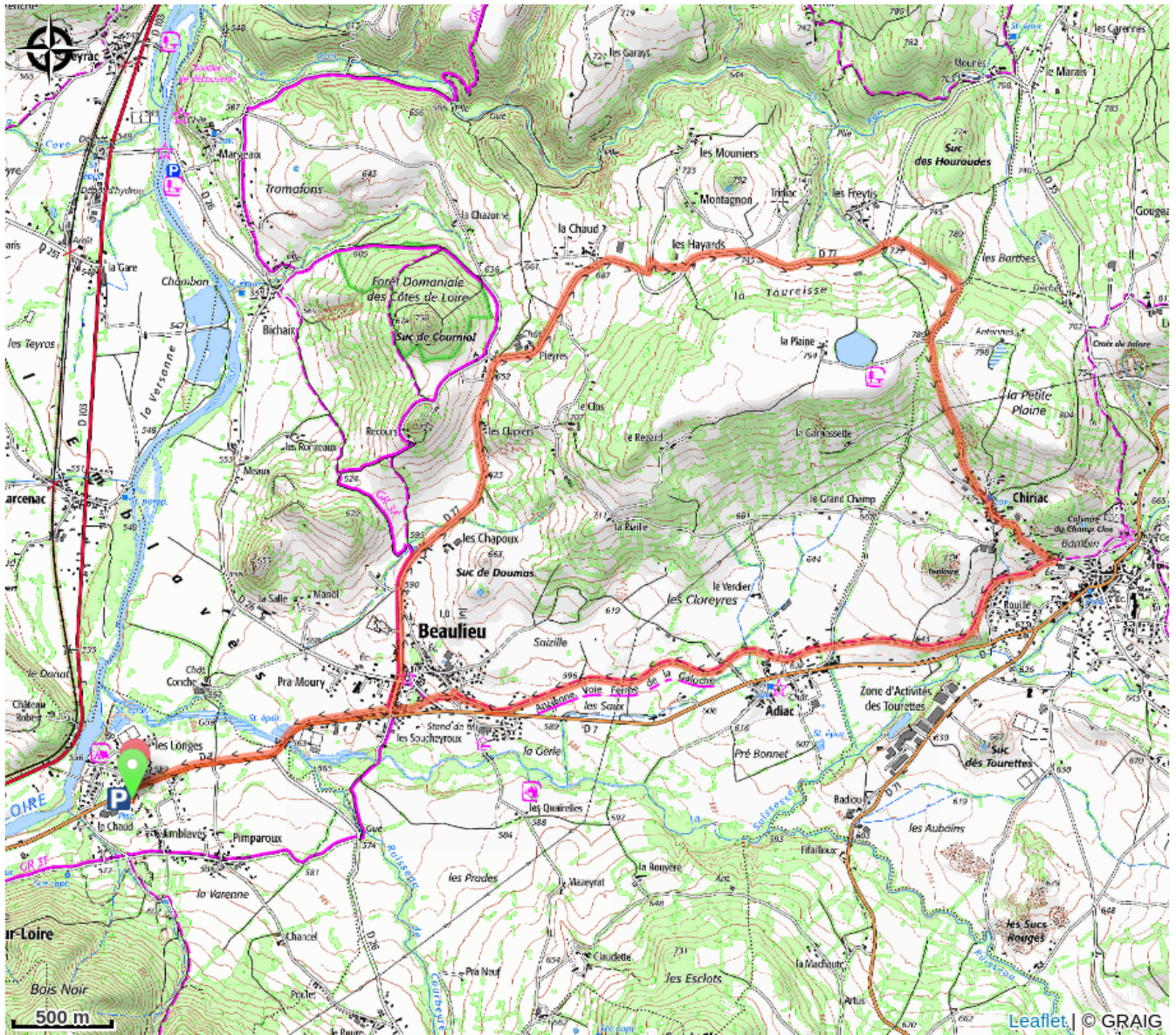
Profil altimétrique



Altitude min 558 m Altitude max 789 m

Prudence dans la descente de Chiriac, route étroite et pente forte !

Sur votre chemin...



Toutes les infos pratiques