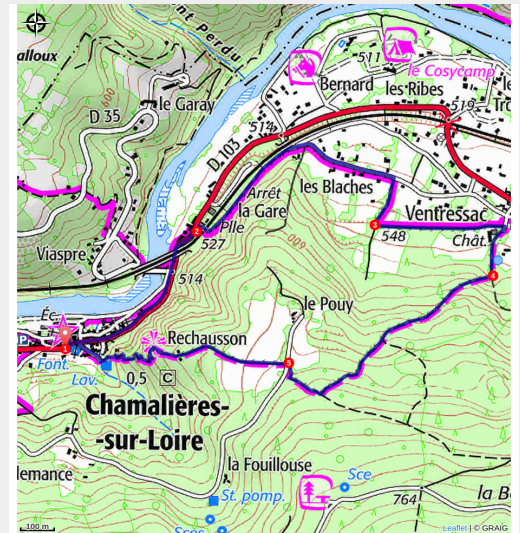


# PR668 Des bords de Loire au Pouy

Montagne de Haute-Loire - Chamalières-sur-Loire



(J. Mazet)



*Ce court circuit sur les flancs du volcanique mont Gerbizon vous fera profiter des bords de Loire et d'une jolie vue sur le village pittoresque de Chamalières-sur-Loire, siège autrefois d'un puissant prieuré bénédictin.*

**Chamalières-sur-Loire, étape sur le chemin de Saint-Jacques-de-Compostelle**

## Infos pratiques

Pratique : Pédestre

Durée : 1 h 20

Longueur : 3.8 km

Dénivelé positif : 201 m

Difficulté : Très facile

Type : Boucle

Au bord de la Loire, tel un joyau dans son écrin, l'église prieurale de Chamalières-sur-Loire est sans conteste un très bel exemple de l'art roman du Velay, enrichi d'influences arabes. Ce monument imposant témoigne de la puissance du prieuré bénédictin fondé au Xe siècle. Grâce à l'acquisition de reliques de saint Gilles et d'un clou de la sainte Croix, le site est devenu un haut lieu de pèlerinage sur la route vers Saint-Jacques-de-Compostelle.

L'église est remarquable par l'équilibre et la pureté de ses formes, préservées au fil des restaurations successives, par sa hauteur et sa luminosité, ainsi que par les jeux de couleur des pierres dans l'ancien cloître. La présence du

# Itinéraire

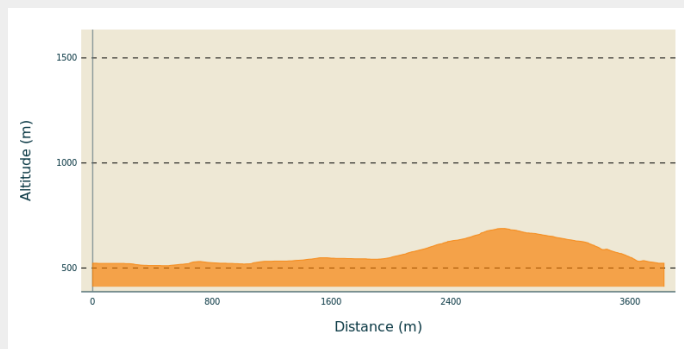
**Départ** : Chamalières-sur-Loire

**Arrivée** : Chamalières-sur-Loire

**Balisage** : — PR

**Communes** : 1. Chamalières-sur-Loire

## Profil altimétrique

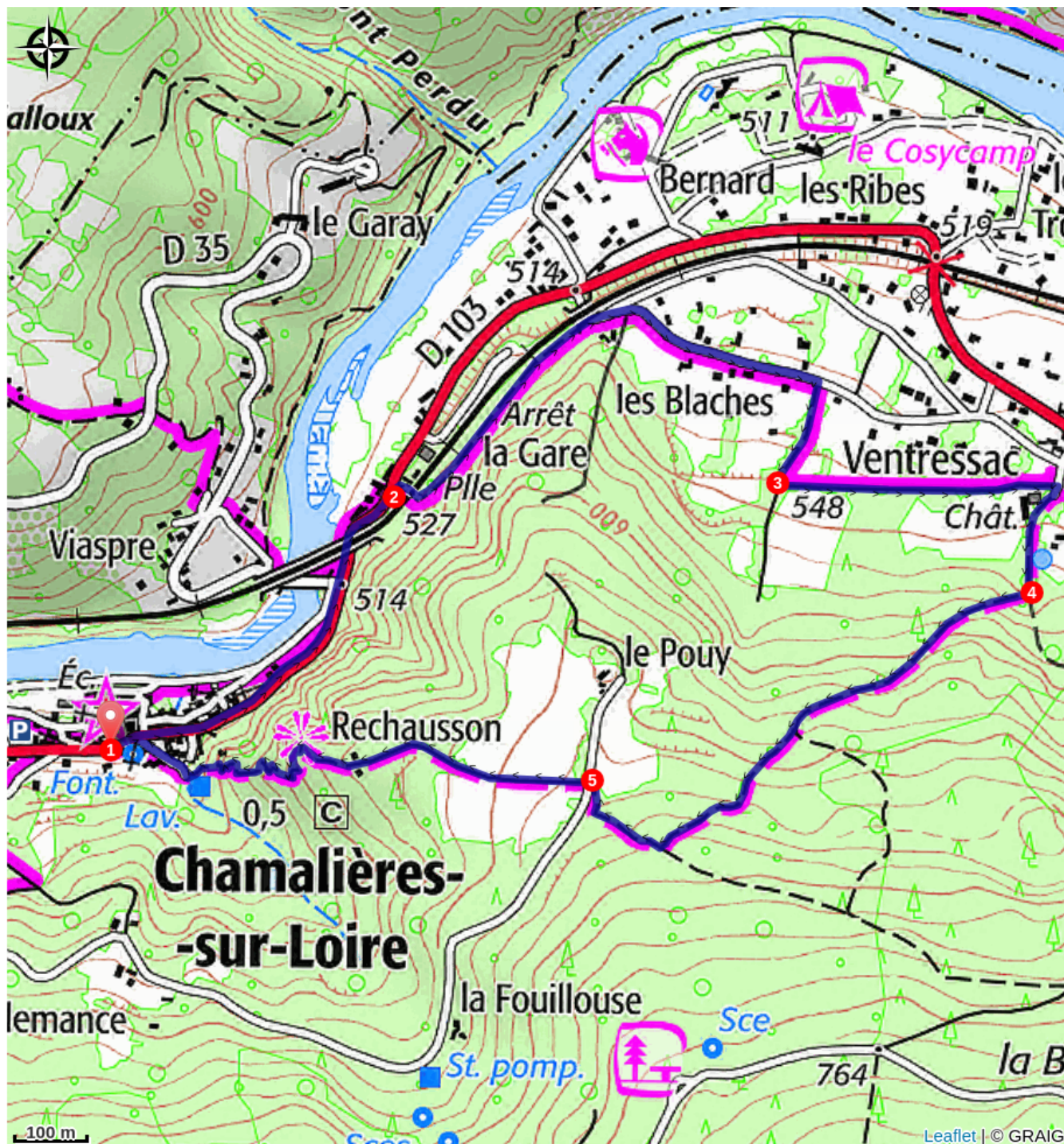


Altitude min 511 m Altitude max 688 m

1. Descendre à droite vers l'église, la contourner par la gauche ; descendre pour rejoindre le bord de la Loire. Continuer tout droit sur cette petite route qui longe le fleuve jusqu'à un pont. Traverser le carrefour tout droit et poursuivre sur la D 103 vers Retournac. Passer sous le pont ferroviaire.
2. Après 100 m, quitter la route pour grimper à droite sur la passerelle de pierre au-dessus de la voie ferrée. Enjamber les rails, puis suivre le sentier à gauche. Atteindre une route. L'emprunter à droite et, de suite, continuer sur l'asphalte à main droite. Après 330 m, la délaissier pour un chemin à droite longeant un muret de pierres sur 160 m.
3. Tourner à gauche et suivre le chemin jusqu'à une route. Virer à droite pour contourner la maison forte de Ventressac, s'engager sur le chemin à droite et atteindre une fourche.
4. Prendre à droite et grimper en forêt. Plus haut, à une fourche, persévérer à droite et continuer à monter. Le chemin fait un replat ; enjamber un ruisseau, puis tourner à droite pour redescendre jusqu'à une petite route.
5. La couper et s'engager en face sur le large chemin (*point de vue*). Passer entre deux maisons ; le chemin se rétrécit et descend fortement jusqu'à Chamalières-sur-Loire. À la première maison, bifurquer à gauche et passer près du lavoir. Prendre la rue du Ruisseau qui descend jusqu'à la rue principale. L'emprunter à gauche sur 80 m, puis obliquer à droite pour rejoindre l'église.



# Sur votre chemin...



# Toutes les infos pratiques

## Comment venir ?

### Accès routier

Chamalières-sur-Loire, sur la D 103, à 30 km au nord-est du Puy-en-Velay.

### Parking conseillé

Parking dans le bourg au bord de la route.