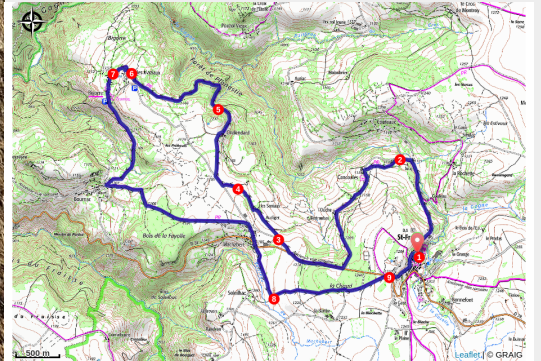


PR479 Circuit des Chaumières

Montagne de Haute-Loire - Saint-Front



Toit de chaumes (Ch. Bertholet)



À Bigorre, découvrez la vie rurale des hauts plateaux du Mézenc au pays des toits de chaume. Visitez la chaumière écomusée, classée Maison de Pays et inscrite à l'inventaire des monuments historiques.

La maison des plateaux

Entourée d'un muret pour se protéger de la neige et de la burle, ce vent violent chargé de glace, la maison des plateaux a des allures de forteresse où la pierre est présente des fondations au toit (à l'exception des chaumières de Bigorre et de Moudeyres). Ses formes sont trapues (murs de 2 m), ses ouvertures petites et orientées vers le sud. Un porche voûté, l'arcasse, sert d'entrée commune aux hommes et aux bêtes ; une cloison de bois sépare l'étable du « carré » d'habitation. Cette dernière est souvent réduite à une seule pièce comprenant lits-clos, placard, horloge, table longue et deux bancs, sans oublier la cheminée, le cantou. Un escalier intérieur, conduit à la fenière qui occupe tout l'étage en raison de la grande quantité de

Infos pratiques

Pratique : Pédestre

Durée : 4 h

Longueur : 14.9 km

Dénivelé positif : 439 m

Difficulté : Difficile

Type : Boucle

Itinéraire

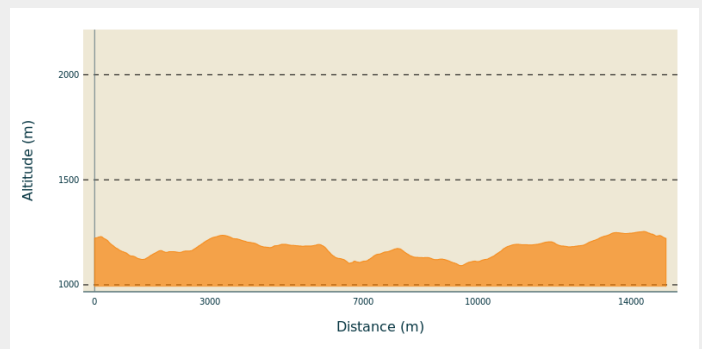
Départ : Saint-Front

Arrivée : Saint-Front

Balisage : — PR

Communes : 1. Saint-Front

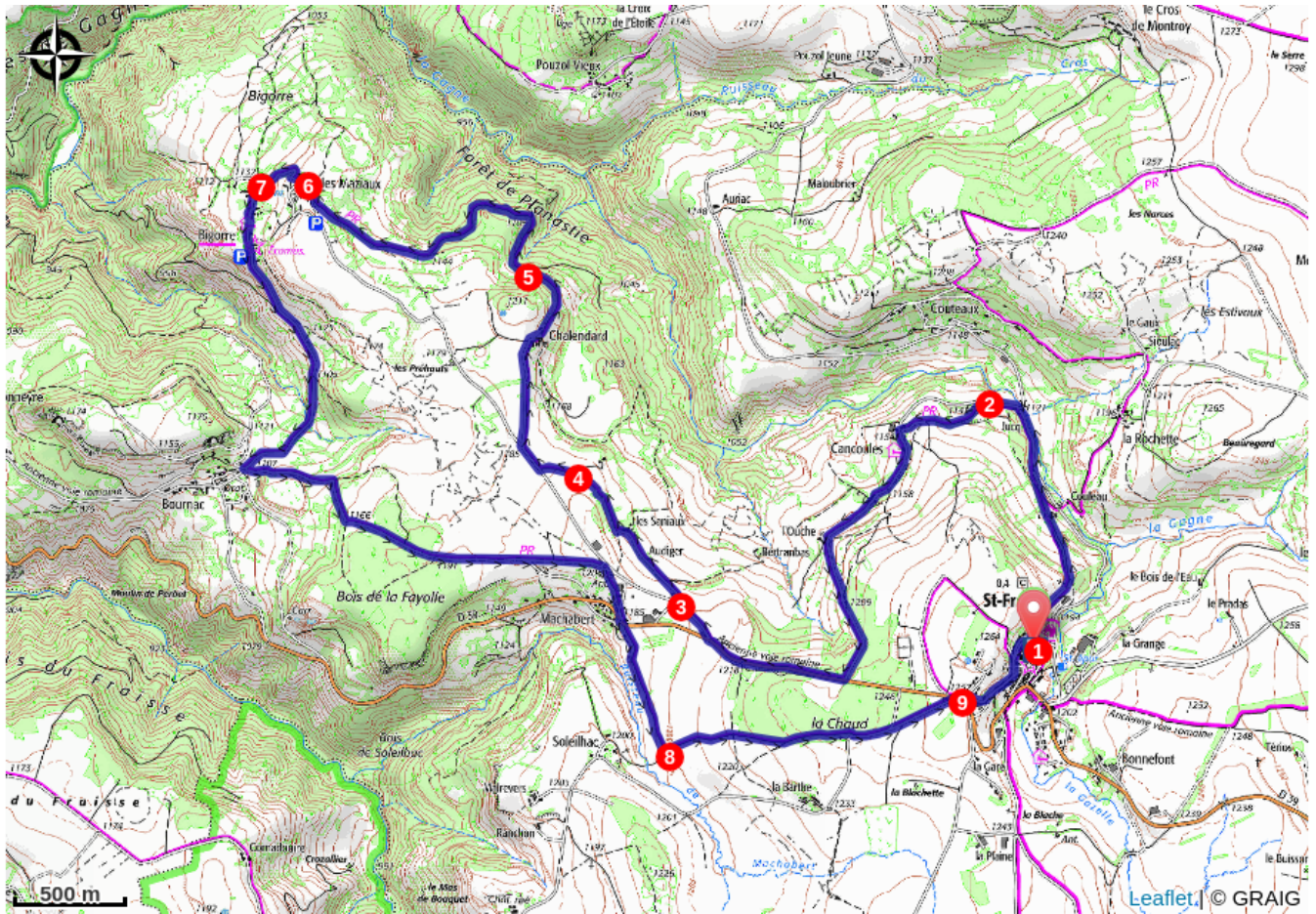
Profil altimétrique



Altitude min 1091 m Altitude max 1254 m

1. À gauche de la mairie, prendre la rue de la Croisette puis descendre par un chemin tout droit. Emprunter la route à gauche et, à Jucq, tourner à gauche ; après 170 m, délaissier la route pour le chemin à gauche. Au croisement, poursuivre tout droit, jusqu'à une ferme.
2. Tourner à gauche et traverser Cancoules. À l'Ouche, monter à gauche sur le large chemin. Emprunter la route D 39 à droite sur 700 m puis, à un embranchement (*croix*), continuer sur la route à droite sur 250 m.
3. Descendre à droite (*croix*). Passer près d'une maison puis, aux Saniaux, grimper à gauche. Au-dessus des maisons, continuer à droite.
4. Poursuivre à gauche sur un sentier ; au chemin plus large, poursuivre à gauche. Emprunter la route à droite puis, à la fourche, poursuivre à droite. Aller tout droit jusqu'à Chalendard ; entrer dans le hameau, ignorer le chemin à gauche pour continuer tout droit.
5. En forêt, à la croisée de chemins, descendre tout droit. Plus bas, prendre à gauche pour remonter. Peu après, continuer à droite. Sortir des bois, monter à droite sur un sentier herbeux. Le suivre tout droit jusqu'à la route à l'entrée des Maziaux ; aller à droite.
6. Descendre à droite sur la voie goudronnée pour couper le virage de la route ; suivre cette dernière à droite et atteindre un croisement.
7. Tourner à gauche et traverser Bigorre. Suivre la route et, à l'entrée de Bournac (*oratoire*), virer à gauche sur un large chemin. Rester sur le chemin principal. À la fourche, aller à gauche ; au pied du pylône, bifurquer à droite. Franchir la route et continuer en face par le chemin sur 700 m.
8. À l'embranchement suivant, tourner à gauche. Traverser la prairie puis longer la forêt. Le chemin y pénètre et débouche sur une route. La suivre à gauche sur 160 m puis la quitter pour le chemin sur la droite en lisière.
9. À la route, virer à gauche puis la quitter à droite. De suite, le chemin se scinde, emprunter celui de gauche. Tourner à droite et longer un bois avant de descendre vers Saint-Front. À l'intersection, aller à gauche et suivre la rue pour rejoindre le départ.

Sur votre chemin...



Toutes les infos pratiques

Comment venir ?

Accès routier

Saint-Front, à 19 km au sud-est de Saint-Julien-Chapteuil par les D 15, D 26, D 263.

Parking conseillé

Place de la Mairie.