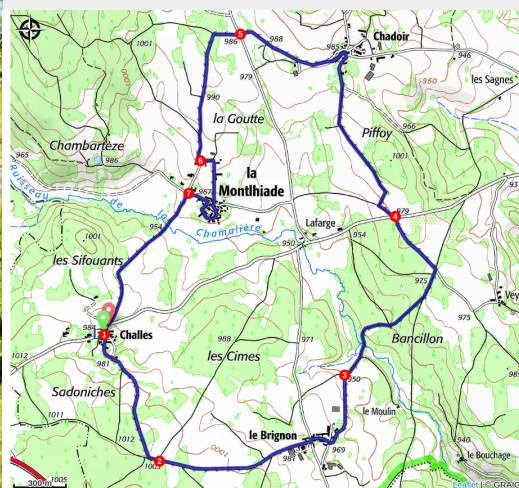


PR685 Au rythme des clochetons

Velay - Chomelix



Communal de la Monthiade (D. Perrin)



Suivez le son de la cloche qui rythmait jadis les journées de nos villages sous le patronage de la bête.

Les Maisons d'Assemblées

Répondues en Haute-Loire, elles abritaient les béates, jeunes filles laïques qui tenaient le rôle d'institutrices, de catéchistes et d'infirmières, sous l'autorité du curé. Le bâtiment, situé au centre du hameau sur un emplacement public, comporte deux parties : l'une pour la classe, l'autre pour l'habitation.

La construction était réalisée par des artisans locaux, assistés des habitants, tant pour les fournitures que pour la main d'oeuvre. Les matériaux étaient pris sur place. Le bâtiment était et est toujours repérable grâce à son clocheton sur la toiture. La cloche, actionnée par une chaînette, est suspendue par deux brides en fer à une pièce en bois appelée « mouton », laquelle est accrochée à deux montants de

Infos pratiques

Pratique : Pédestre

Durée : 2 h 30

Longueur : 8.3 km

Dénivelé positif : 143 m

Difficulté : Facile

Type : Boucle

Thèmes : Archéologie et histoire, Pastoralisme

Itinéraire

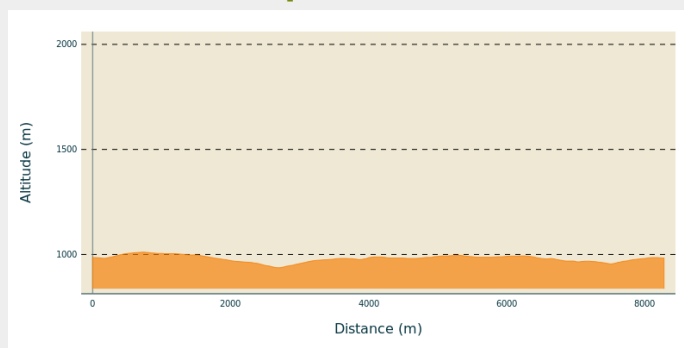
Départ : Challes (Chomelix)

Arrivée : Challes (Chomelix)

Balisage : — PR

Communes : 1. Chomelix

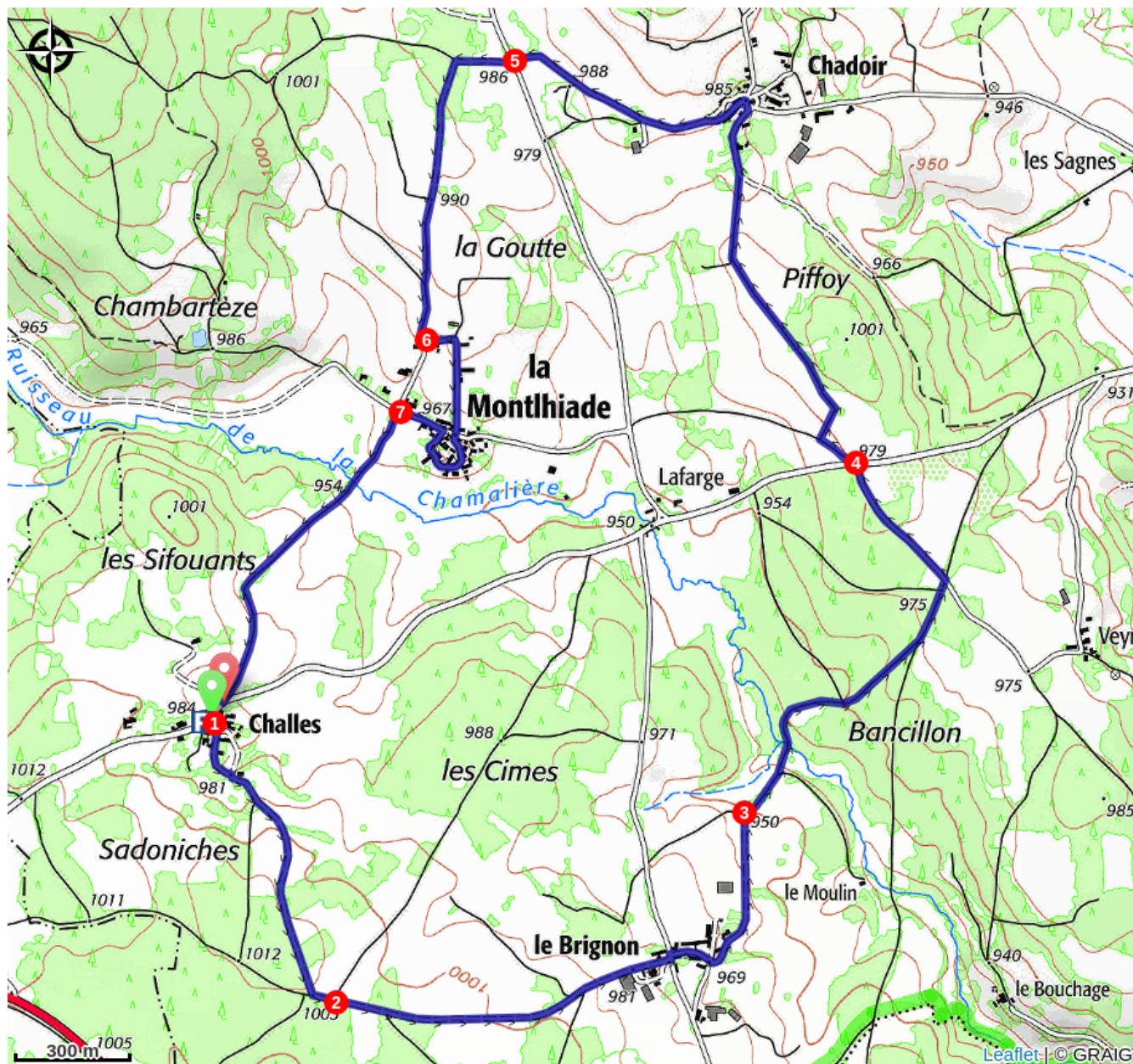
Profil altimétrique



Altitude min 937 m Altitude max 1011 m

1. Du communal de Challes (*croix de fer forgé*), prendre au sud la rue qui dessert le village. Rester à droite et s'éloigner des maisons. Suivre la voie principale en ignorant un chemin à droite puis un à gauche. À la croisée de chemins dans le bois, tourner à gauche et atteindre une fourche.
2. Laisser le chemin à gauche et poursuivre tout droit. Négliger le sentier herbeux à droite et rester sur le chemin de terre principal. Il mène au Brignon. Après un gauche-droite, descendre dans le village. Plus bas, laisser à gauche le chemin d'accès à la ferme, virer à gauche et retrouver un chemin de terre.
3. À l'embranchement, tourner à droite. À la fourche, s'engager sur le chemin à gauche. Franchir la passerelle sur le ruisseau de la Chamalière et monter par le sentier caillouteux dans le bois. Emprunter la route à gauche et déboucher sur la D 135.
4. La traverser pour s'engager en face dans le chemin. À l'embranchement, tourner à droite entre les terres cultivées et les pacages. Le chemin serpente et conduit à Chadoir. Au centre du hameau, au communal, prendre la rue la plus à gauche sur 600 m.
5. Au carrefour, traverser la route pour suivre le chemin en face sur 120 m. Prendre le chemin à gauche. Il se dirige vers La Montliade.
6. Aux premières maisons, tourner à gauche. Au T, virer à droite et déboucher au centre du village. Traverser la route en direction du lavoir, continuer en face vers la maison d'assemblée et revenir par la rue à droite pour retrouver la rue principale. La suivre à gauche pour sortir du village.
7. Aux dernières maisons, laisser la route pour le chemin à gauche. Il serpente entre les champs et aboutit à l'entrée de Challes.

Sur votre chemin...



Toutes les infos pratiques

Comment venir ?

Accès routier

Challes, à 11 km au sud-ouest de Craponne par les D 1 et (à Chomelix) D 135 (direction Estables).

Parking conseillé

Hameau de Challes