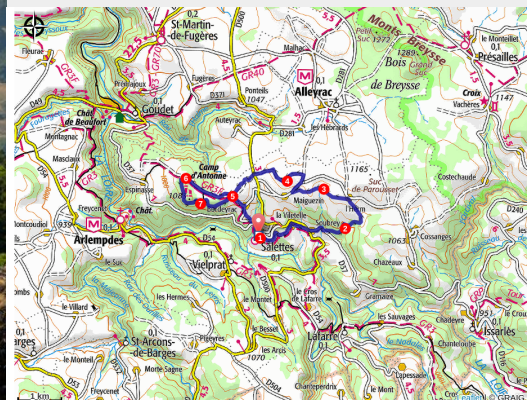


PR584 Le camp d'Antoune

Montagne de Haute-Loire - Salettes



Vue depuis Camp d'Antoune (Jérémié Mazet)



Découvrez la Loire qui serpente au fond de sa vallée abrupte, puis montez sur le plateau et voyez au loin le Mézenc et l'Alambre. Faites enfin le tour d'un antique camp fortifié avec une vue sur le château d'Arlempdes.

Le camp d'Antoune

Ce plateau de basalte qui domine la vallée de la Loire a été un site d'observation de premier ordre. Il n'est donc pas étonnant que les dernières campagnes de fouilles aient pu démontrer la présence d'une « place forte » gauloise face au monde romain. Ce « vieux » plateau de plus de six millions d'années a d'abord été une coulée de lave dont on ne connaît pas le point d'émission. Le plateau a été mis en relief par le creusement de la vallée de la Loire et déchiqueté par une érosion active. Les « tours de basalte » et les éboulis associés viennent témoigner de l'extension ancienne du plateau. Vous en prendrez conscience en faisant le tour du plateau.

Infos pratiques

Pratique : Pédestre

Durée : 3 h 10

Longueur : 13.1 km

Dénivelé positif : 368 m

Difficulté : Intermédiaire

Type : Boucle

Itinéraire

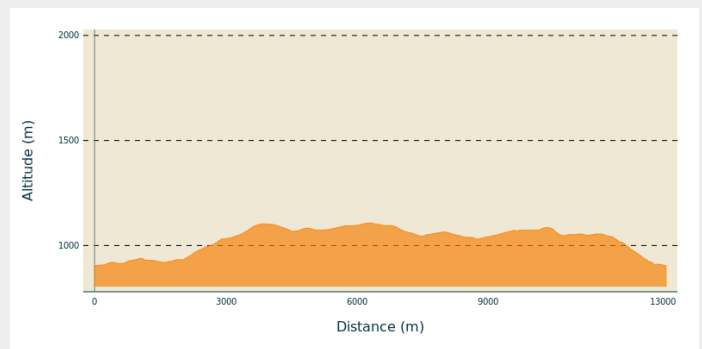
Départ : Salettes

Arrivée : Salettes

Balisage : — PR

Communes : 1. Salettes

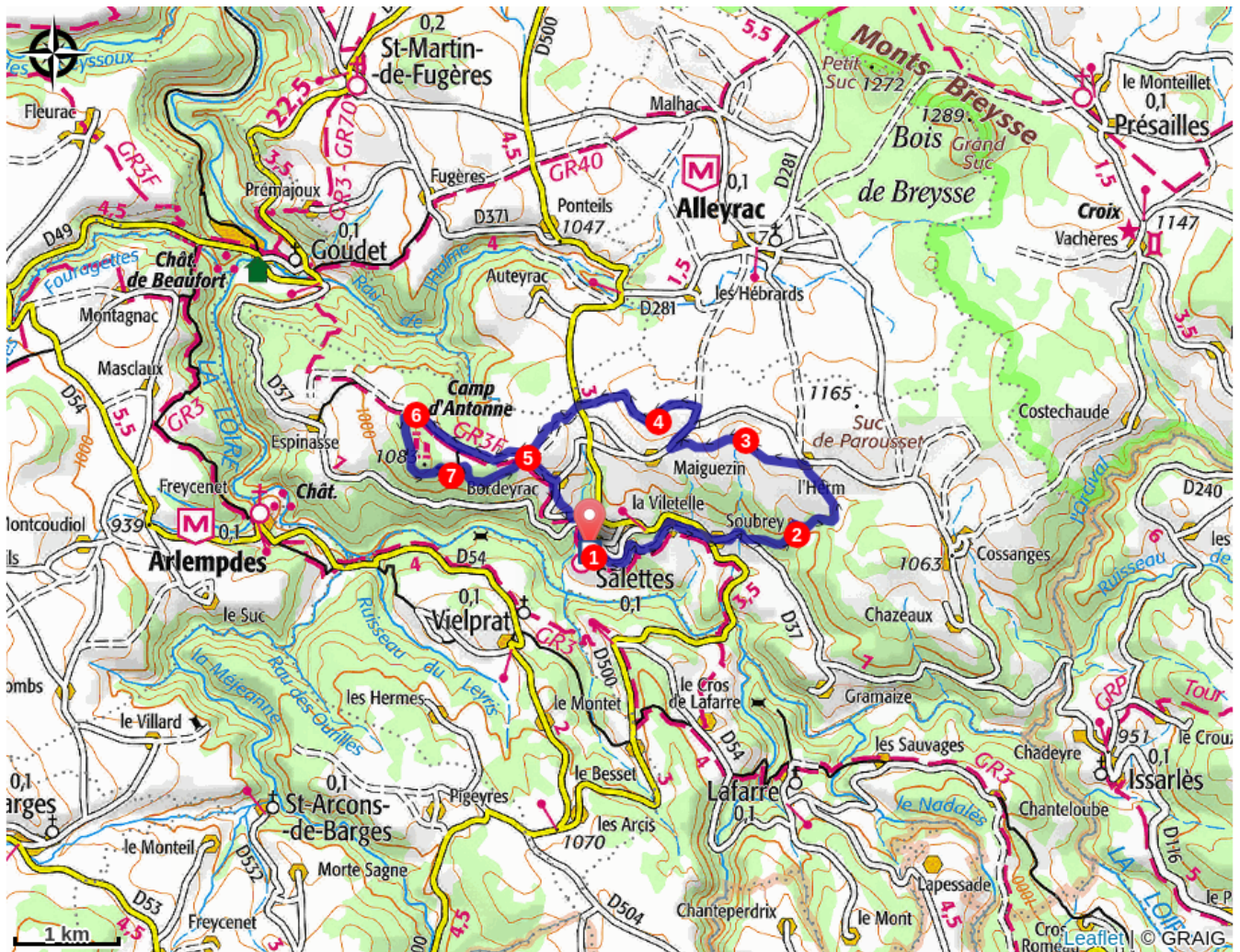
Profil altimétrique



Altitude min 904 m Altitude max 1107 m

1. Depuis la place de l'église de Salettes, prendre la rue qui part vers la grande croix. Virer à droite ; la rue devient chemin à la sortie du bourg. Retrouver une petite route ; la suivre à droite. Au carrefour, poursuivre en face dans Soubrey. Juste après le lavoir, quitter la route pour le chemin à gauche. Dans la montée, rester sur le chemin principal jusqu'à parvenir à une fourche.
2. Emprunter le chemin de droite, arriver sur un chemin perpendiculaire. Tourner à gauche et de suite ignorer le chemin sur la droite pour continuer tout droit. Atteindre le hameau de l'Herm. Après la fontaine au centre du village, bifurquer à gauche (*croix remarquable*). Poursuivre en droite ligne.
3. Dans le vallon, à l'embranchement, obliquer à gauche ; retrouver le goudron. À l'entrée de Maiguezin, suivre la route à droite sur 280 m. Laisser la route pour le chemin de terre à gauche. Au point haut, à l'embranchement, tourner à gauche.
4. À la fourche, descendre à gauche. Le chemin serpente entre les terres agricoles et débouche sur une route ; traverser pour retrouver le chemin. Arriver bientôt à un embranchement ; partir à gauche. Le chemin devenu goudronné conduit à un carrefour.
5. Aller à droite sur 1,2 km et découvrir sur la gauche l'entrée du camp d'Antoune. Le sentier se scinde juste après le panneau.
6. Poursuivre à gauche. Le sentier serpente entre les arbres puis longe le bord du camp. À l'extrémité (*point de vue remarquable*), le sentier oblique à gauche, longe les falaises (*prudence !*) puis descend entre les pierriers.
7. Lorsque le sentier s'élargit, obliquer à gauche et aboutir sur une petite route. Descendre à droite pour rejoindre Bordeyrac. Dans le hameau, prendre à droite. Au virage de la route, s'engager dans le chemin herbeux à gauche. Retrouver la route ; l'utiliser pour continuer la descente. Au carrefour, aller en face pour retrouver le point de départ.

Sur votre chemin...



Toutes les infos pratiques

Comment venir ?

Accès routier

Salettes, à 15 km au sud du Monastier-sur-Gazeille par la D 500.

Parking conseillé

Place de la Mairie.