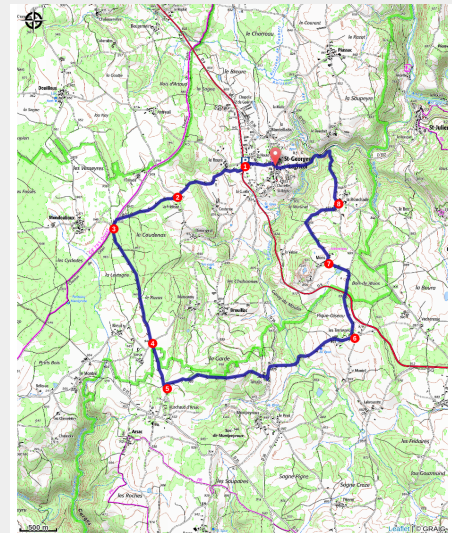


# PR143 Le suc de Mons

Velay - Saint-Georges-Lagricol



Brebis à Tanaüs (D Perrin)



*Ce circuit, autour du suc de Mons, offre des points de vue intéressants sur les monts du Forez et du Livradois.*

Deux maisons d'assemblée subsistent dans la commune de Saint-Georges-Lagricol. Elles sont implantées dans deux hameaux (dans le Languedoc, on disait « villages ») qui, à la Révolution, avaient une importante population et une certaine indépendance que leur avaient attribuée les « sections ». L'une à Fraisse, aujourd'hui restaurée par les villageois, a retrouvé sa fonction sociale en rassemblant dans ses murs les membres d'une association qui œuvre pour le petit patrimoine.

L'autre, à Piassac, après les derniers « mois de Marie » (rassemblements pour la prière faite à Marie au mois de mai) des années 1960, est restée en l'état. La commune, qui en est aujourd'hui propriétaire, réfléchit à son devenir tout en assurant l'entretien courant. Les bêtes qui ont vécu là nous ont donné une leçon d'humilité et de dévouement que l'on ne saurait

## Infos pratiques

Pratique : Pédestre

Durée : 3 h 30

Longueur : 12.6 km

Dénivelé positif : 309 m

Difficulté : Intermédiaire

Type : Boucle

Thèmes : Pastoralisme, Sommet

# Itinéraire

**Départ** : Saint-Georges-Lagricol

**Arrivée** : Saint-Georges-Lagricol

**Balisage** : — PR

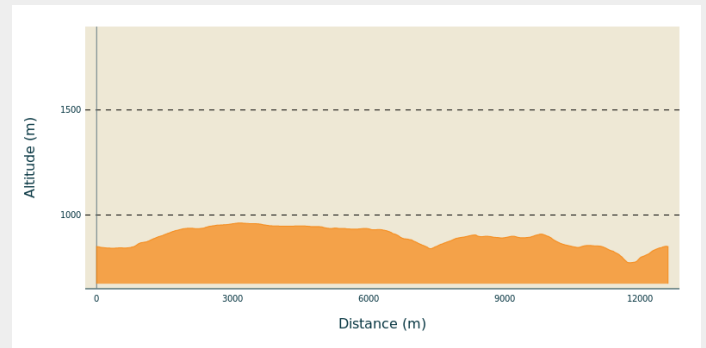
**Communes** : 1. Saint-Georges-Lagricol

2. Beaune-sur-Arzon

3. Chomelix

4. Saint-Pierre-du-Champ

## Profil altimétrique

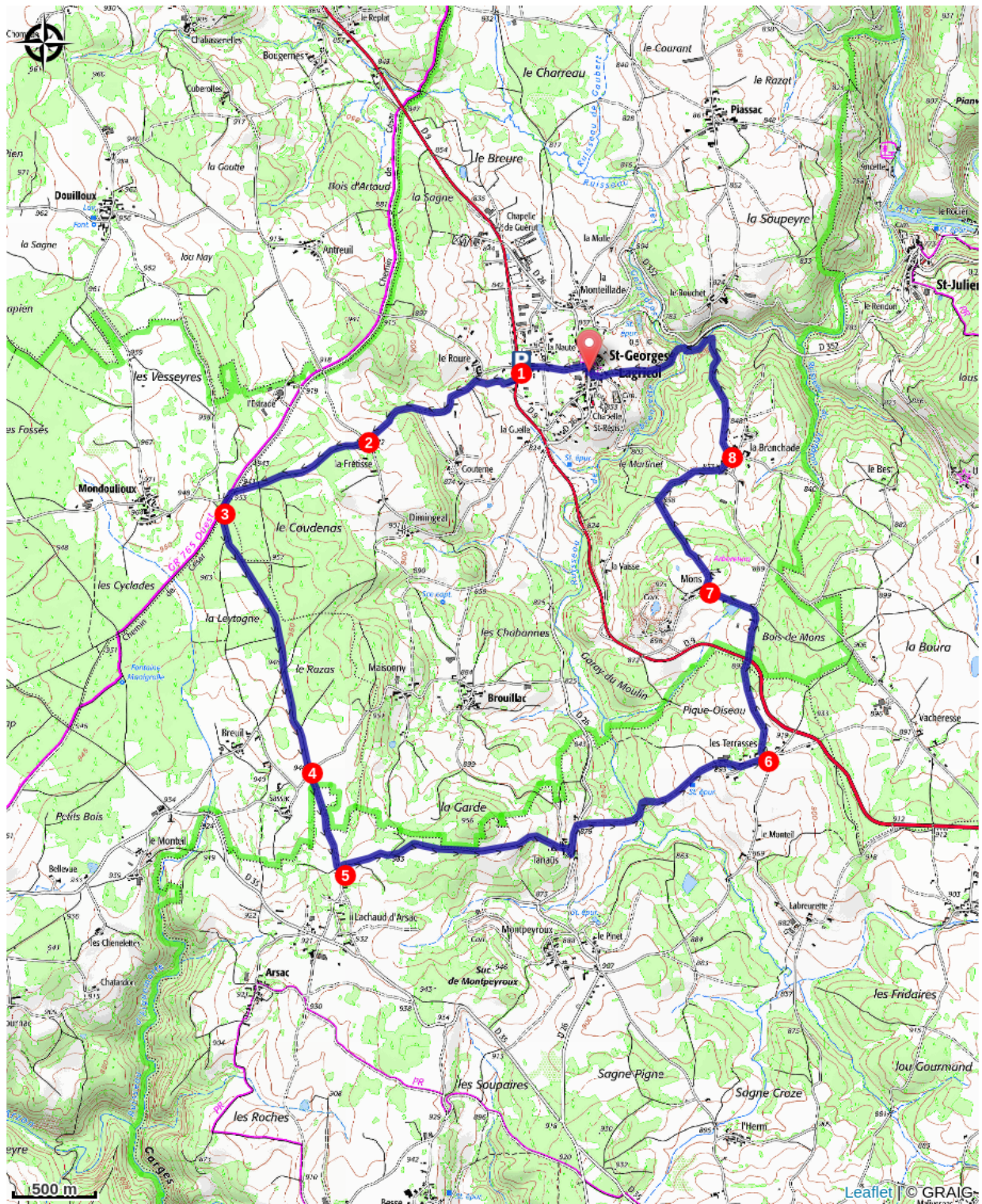


Altitude min 773 m Altitude max 962 m

1. Suivre la D 26 au nord sur 50 m, puis tourner à gauche. Longer la D 9 à gauche sur 75 m (*prudence !*), puis la quitter à droite pour le sentier derrière le restaurant. Prendre la route à gauche. Elle monte à La Frétisse.
2. Couper la route, continuer tout droit sur le chemin, traverser un bois et, à la croisée, poursuivre en face. Prendre la route à gauche sur 15 m, puis le chemin à main gauche.
3. Ignorer le sentier à droite. À la fourche, emprunter le chemin à gauche sur 1 km en gardant la même direction.
4. À la croisée en X, poursuivre tout droit sur le sentier bordé d'arbres sur 700 m. Couper la petite route et continuer sur 600 m.
5. Prendre la large voie à gauche. Elle vire à droite. Négliger le chemin à droite. À la corne du bois, passer à droite. Le chemin conduit à Tanaüs. Emprunter la D 26 à gauche sur 170 m, descendre par le chemin à droite et gagner Les Terrasses. Traverser le hameau tout droit.
6. Avant le carrefour et les dernières maisons, quitter la route à gauche pour le chemin. Traverser le bois, la D 9 (*prudence !*) et continuer en face en lisière du bois. Prendre la route à gauche sur 300 m.
7. À Mons, se diriger à droite sur 80 m, puis partir à gauche entre les prés. Au pied de la descente, tourner à droite. Emprunter la route à droite. À l'entrée de La Branchade, aller à gauche.
8. Persévérer à gauche et poursuivre par le chemin qui descend dans la forêt. Longer le ruisseau, puis le franchir sur la passerelle et monter tout droit à Saint-Georges-Lagricol. Au croisement, continuer en face, puis à droite pour rejoindre l'église.



# Sur votre chemin...



# Toutes les infos pratiques

## **Recommandations**

Prudence lors de la traversée de la D9 entre les points 6 et 7 !

## **Comment venir ?**

Accès routier

Saint-Georges-Lagricol, à 6 km au sud-est de Craponne par les D 9 et D 26

Parking conseillé

Parking vers l'église