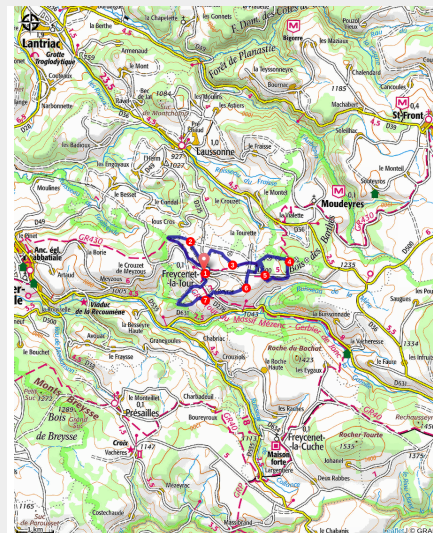


PR589 L'étang des Barthes

Montagne de Haute-Loire - Freycenet-la-Tour



L'étang des Barthes (David Frobert)



Riche en petit patrimoine, flore et faune, cette balade vous fera découvrir l'oratoire de Saint Régis, ou encore l'étang des Barthes et ses grenouilles.

Le rendez-vous des grenouilleurs

Perché à plus de 1 100 m d'altitude, l'étang des Barthes est un site pittoresque et original qui présente une grande diversité d'espèces animales et végétales. Un herbier a été constitué et inventorie les 293 plantes présentes en 1900 à Freycenet-Latour. Les Barthes ont aussi été renommées pour la fameuse pêche aux grenouilles qui faisait courir les « grenouilleurs ». C'est ainsi que l'on appelait les habitants du village qui avaient pour habitude ancestrale de venir puiser dans les ressources de Dame Nature, la fameuse grenouille rousse.

Infos pratiques

Pratique : Pédestre

Durée : 3 h 10

Longueur : 12.4 km

Dénivelé positif : 257 m

Difficulté : Intermédiaire

Type : Boucle

Thèmes : Faune, Flore, Géologie, Lac et glacier, Point de vue

Itinéraire

Départ : Freycenet-la-Tour

Arrivée : Freycenet-la-Tour

Balisage : — PR

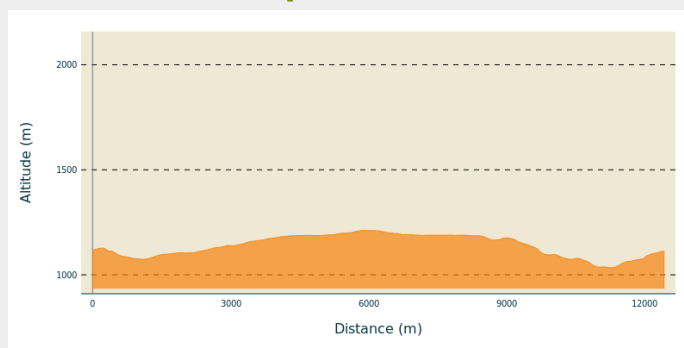
Communes : 1. Freycenet-la-Tour

2. Monastier-sur-Gazeille

3. Laussonne

4. Moudeyres

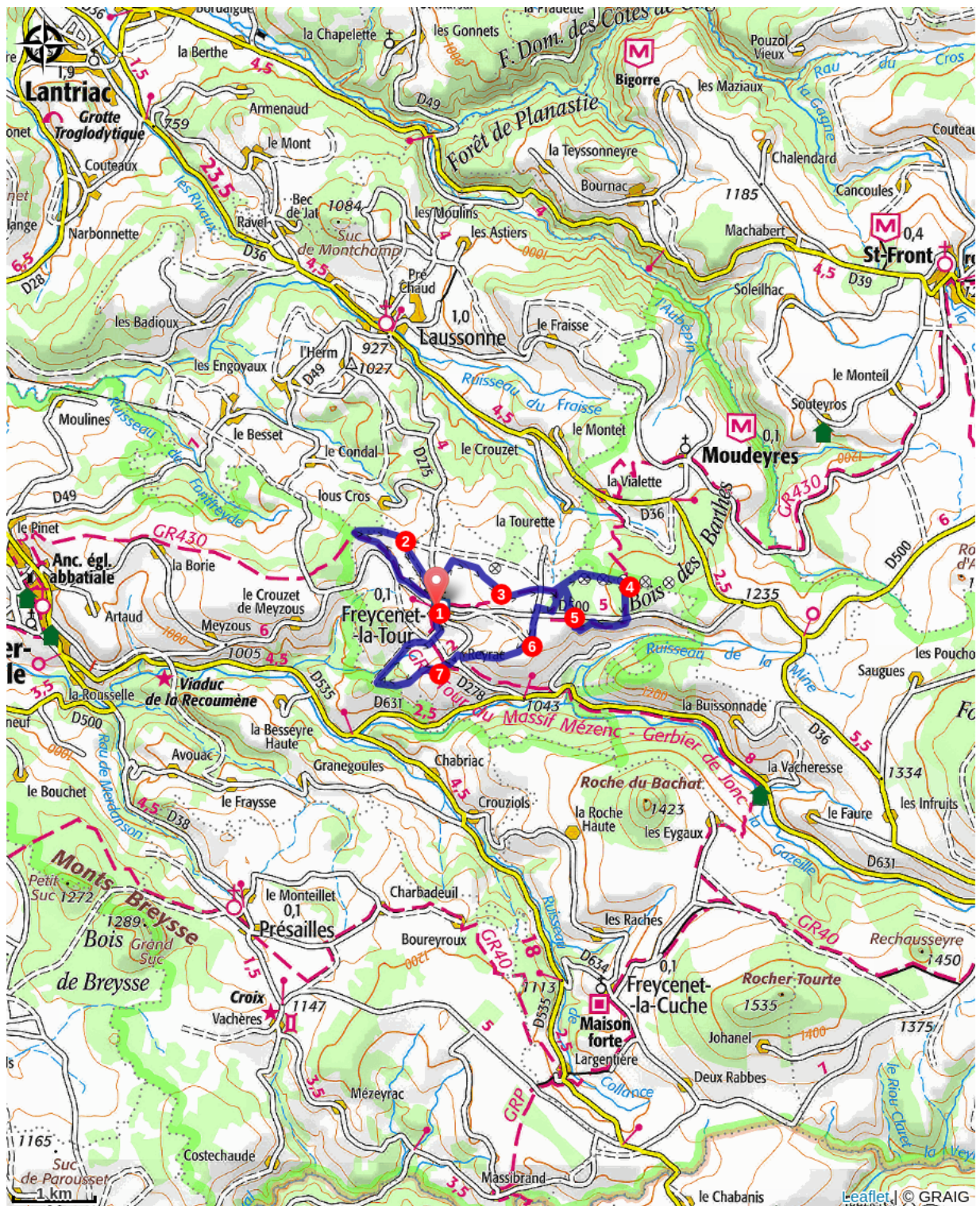
Profil altimétrique



Altitude min 1034 m Altitude max 1212 m

1. Dos à la mairie, faire quelques mètres sur la gauche puis s'engager sur la D 275 vers Laussonne. Monter dans le village à gauche, puis tourner à gauche, chemin Saint-Régis (*fontaine*). Longer un mur de pierre. Un peu plus bas, continuer à droite sur un chemin. Lorsqu'il effleure la route, prendre à droite (*oratoire Saint-Régis*). En lisière, virer à droite sur une large piste puis longer la forêt.
2. À la fourche, obliquer à droite et rejoindre Freycenet-la-Tour ; suivre la route. Au croisement, tourner à gauche puis de suite à droite sur un chemin. À l'embranchement, bifurquer à droite ; poursuivre tout droit jusqu'au réservoir.
3. Aller tout droit et longer le bois. Au carrefour suivant, poursuivre encore tout droit sur la large piste.
4. À la troisième éolienne, prendre le chemin à droite et traverser la forêt. Emprunter la route à droite et, de suite, aller à gauche. Longer la crête par le sentier (*table d'interprétation*) puis retrouver la route. La traverser et, de suite, se diriger à gauche.
5. Juste après, poursuivre à droite pour faire le tour de l'étang des Barthes. Tourner à droite pour longer la forêt et rejoindre un carrefour. Prendre à gauche et, après quelques mètres, franchir à nouveau la route pour descendre en face.
6. À l'intersection, monter en face. Après le plateau, entamer la descente en droite ligne. À Reyrac, traverser la route et descendre en face. Poursuivre tout droit jusqu'à une fourche.
7. Aller à droite. Au croisement, à l'angle des bois, obliquer à droite et remonter sur la large voie. Après les bassins, continuer à droite puis monter par la route à gauche pour rejoindre Freycenet-la-Tour.

Sur votre chemin...



Toutes les infos pratiques

Comment venir ?

Accès routier

Freycenet-la-Tour, à 7 km au sud du Monastier-sur-Gazeille par la D 500.

Parking conseillé

Place de l'église.