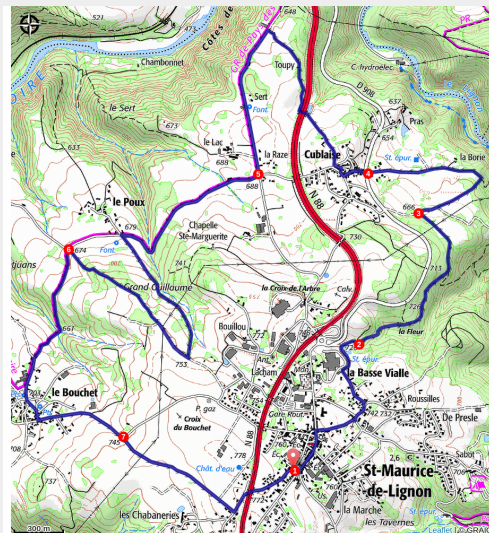


PR384 Toupuy

Gorges de la Loire - Saint-Maurice-de-Lignon



Geranium des bois (Ch. Bertholet)



Entre Loire et Lignon, venez découvrir une commune au contraste saisissant entre son point culminant du plateau des Barry et son point le plus bas à Pont-de-Lignon.

Maubourg

L'histoire de Maubourg débute au XI^e siècle mais c'est au XVI^e que le château devient le siège d'une puissante baronnie du Velay. De cette époque subsiste une tour de guet qui assurait la communication avec les tours de Dunières et de Sainte-Sigolène. Avec la Renaissance, le fort s'égayait de fenêtres et d'un pont-levis donnant sur une cour, puis de l'orangeraie avant la Révolution pour abriter des essences rares. Sous la Terreur, le château est inhabité, le marquis ayant émigré en Prusse en compagnie du marquis de la Fayette. Il est mis à sac et incendié en 1793 et reconstruit en 1798. À partir de 1849, Maubourg connaît à nouveau une époque brillante. En 1937, le baron de Framond, héritier de la famille de Maubourg, vend la propriété à

Infos pratiques

Pratique : Pédestre

Durée : 3 h 14

Longueur : 12.4 km

Dénivelé positif : 322 m

Difficulté : Intermédiaire

Type : Boucle

Thèmes : Archéologie et histoire, Point de vue

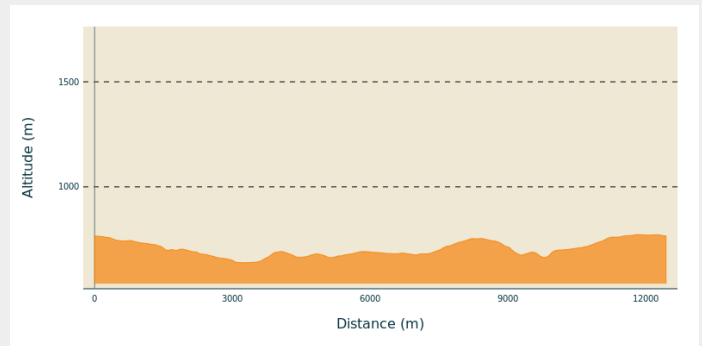
Itinéraire

Départ : Saint-Maurice-de-Lignon

Arrivée : Saint-Maurice-de-Lignon

Communes : 1. Saint-Maurice-de-Lignon

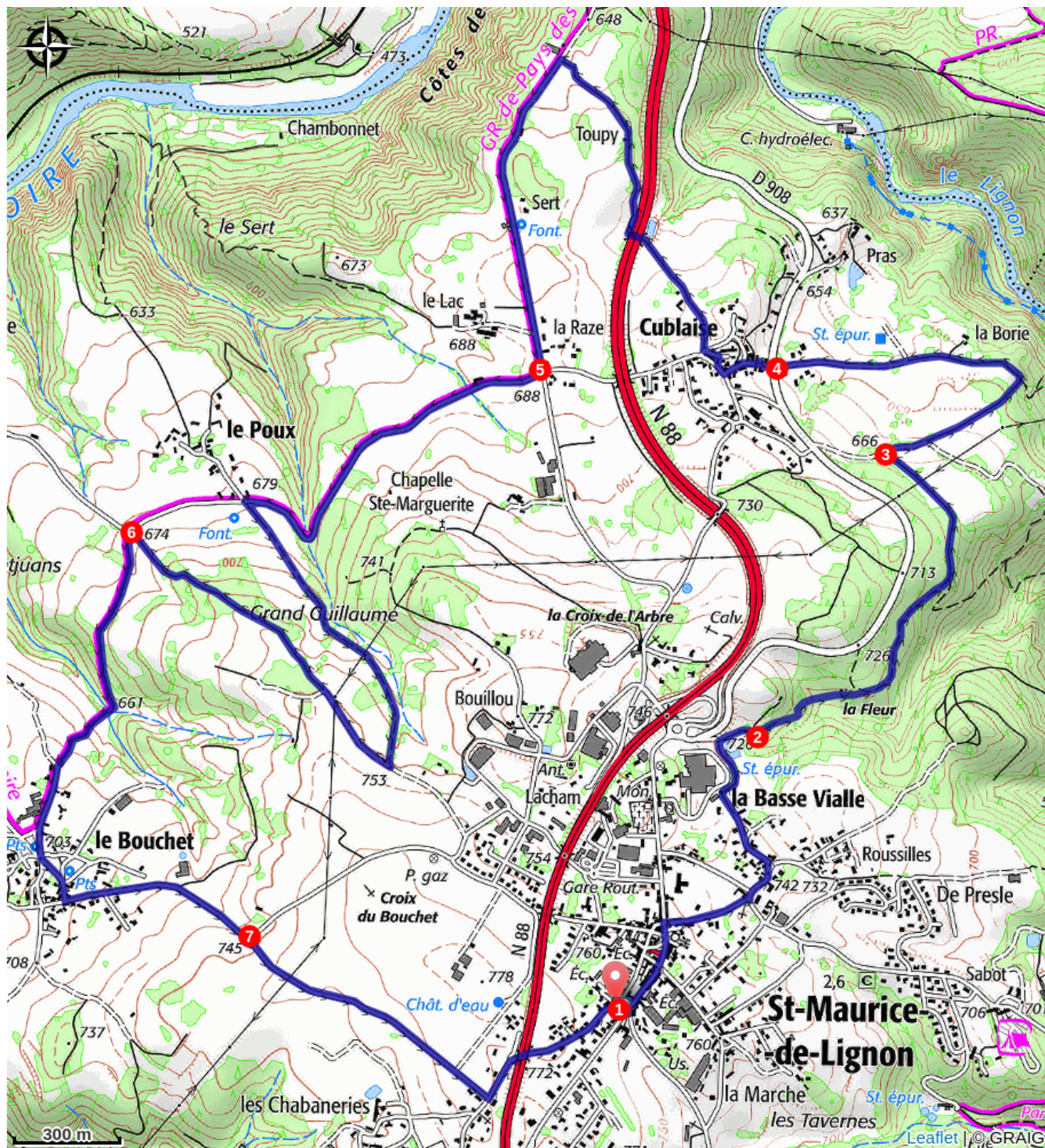
Profil altimétrique



Altitude min 639 m Altitude max 773 m

1. Du parking, descendre la rue Nationale. Après l'église, prendre la deuxième rue à droite. Au carrefour *[croix en pierre]*, poursuivre tout droit. À l'intersection, après une légère côte, tourner à gauche pour sortir du village. Près du bassin, bifurquer à droite.
2. À l'entrée de la forêt, s'abaisser à droite par le sentier. Après une légère remontée, continuer tout droit. Au croisement suivant, aller tout droit jusqu'à une nouvelle fourche. Descendre alors à main droite. Le chemin suit le relief à flanc de colline et sort de la forêt *[vue sur les gorges du Lignon]*. Longer un champ.
3. À l'embranchement, virer à droite et aller tout droit jusqu'à un bois. Le dépasser puis s'infléchir. Suivre le relief à main gauche en longeant un muret. À la bifurcation suivante, continuer à main gauche vers Cublaise.
4. Traverser la route en face et grimper par le sentier qui débouche dans une rue. Au replat ; bifurquer à droite puis arriver près du communal. Le longer à sa gauche puis, tourner à droite sur une voie sablonneuse. Franchir le tunnel et s'élever par le chemin au lieu-dit Toupy. Près d'un bâtiment agricole, s'engager à gauche sur le large chemin *[vue sur la Loire]* qui se transforme en route.
5. Près des habitations, s'engager sur la route à droite jusqu'au hameau du Poux. Aux premières maisons, grimper à gauche entre les champs. Virer à droite sur un large chemin. En bordure du bois, le délaissé pour un sentier descendant à main droite.
6. À la route, virer à gauche sur un chemin. Il rejoint un ruisseau puis grimpe vers Le Bouchet. Entrer dans le hameau. Au carrefour, au centre du communal, poursuivre tout droit à main gauche. Au croisement, tourner à gauche pour emprunter la route qui grimpe hors du village.
7. Dans le virage, la quitter à main droite par un large chemin. Près d'habitations, se diriger à gauche sur la route. Franchir le tunnel et continuer tout droit jusqu'au parking.

Sur votre chemin...



Toutes les infos pratiques

Comment venir ?

Accès routier

Saint-Maurice-de-Lignon, à 10 km au nord d'Yssingeaux par la N 88.

Parking conseillé

Place du Prénat