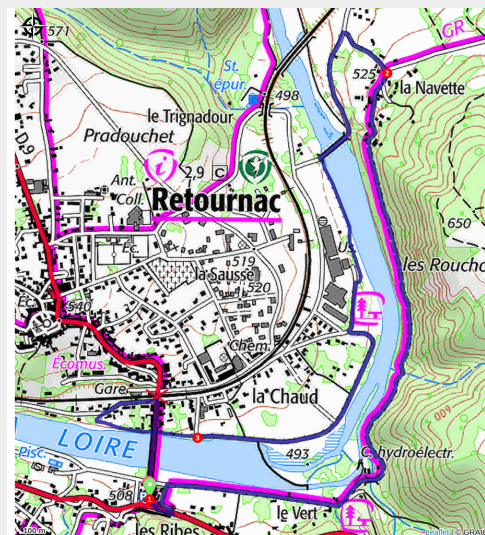


PR624 Les berges de la Loire

Montagne de Haute-Loire - Retournac



Pont de l'Europe sur la Loire (Ch. Bertholet)



Rive gauche, rive droite et passage à gué, voilà une balade « tranquille » le long de la Loire et de ses richesses puis déambulation dans le bourg avec, en prime, d'anciennes marques du passé (tissage, devanture de boutique, monuments)...

Mémoire de Crues

Après avoir parcouru 90 km depuis sa source au Mont Gerbier de Jonc, la Loire traverse la commune de Retournac. Ce fleuve capricieux a traduit ses colères lors d'inondations marquant la mémoire des Retournacois. On pense aux débordements de 1846 qui emportèrent le pont suspendu de la commune, à la crue centennale de 1980 qui fut à l'origine de nombreux dégâts ou encore plus récemment aux inondations de 2008. Dans le département, ces débordements s'expliquent principalement par deux influences : les pluies cévenoles qui provoquent des orages intenses en automne et les perturbations océaniques de janvier à mai. Le plan « Loire

Infos pratiques

Pratique : Pédestre

Durée : 1 h 15

Longueur : 5.3 km

Dénivelé positif : 63 m

Difficulté : Très facile

Type : Boucle

Itinéraire

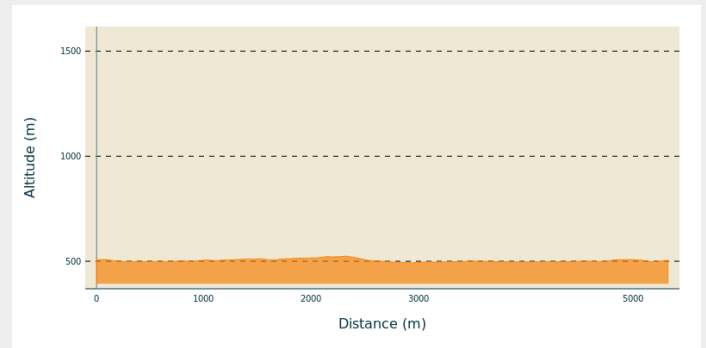
Départ : Retournaguet (Retournac)

Arrivée : Retournaguet (Retournac)

Balisage : — PR

Communes : 1. Retournac

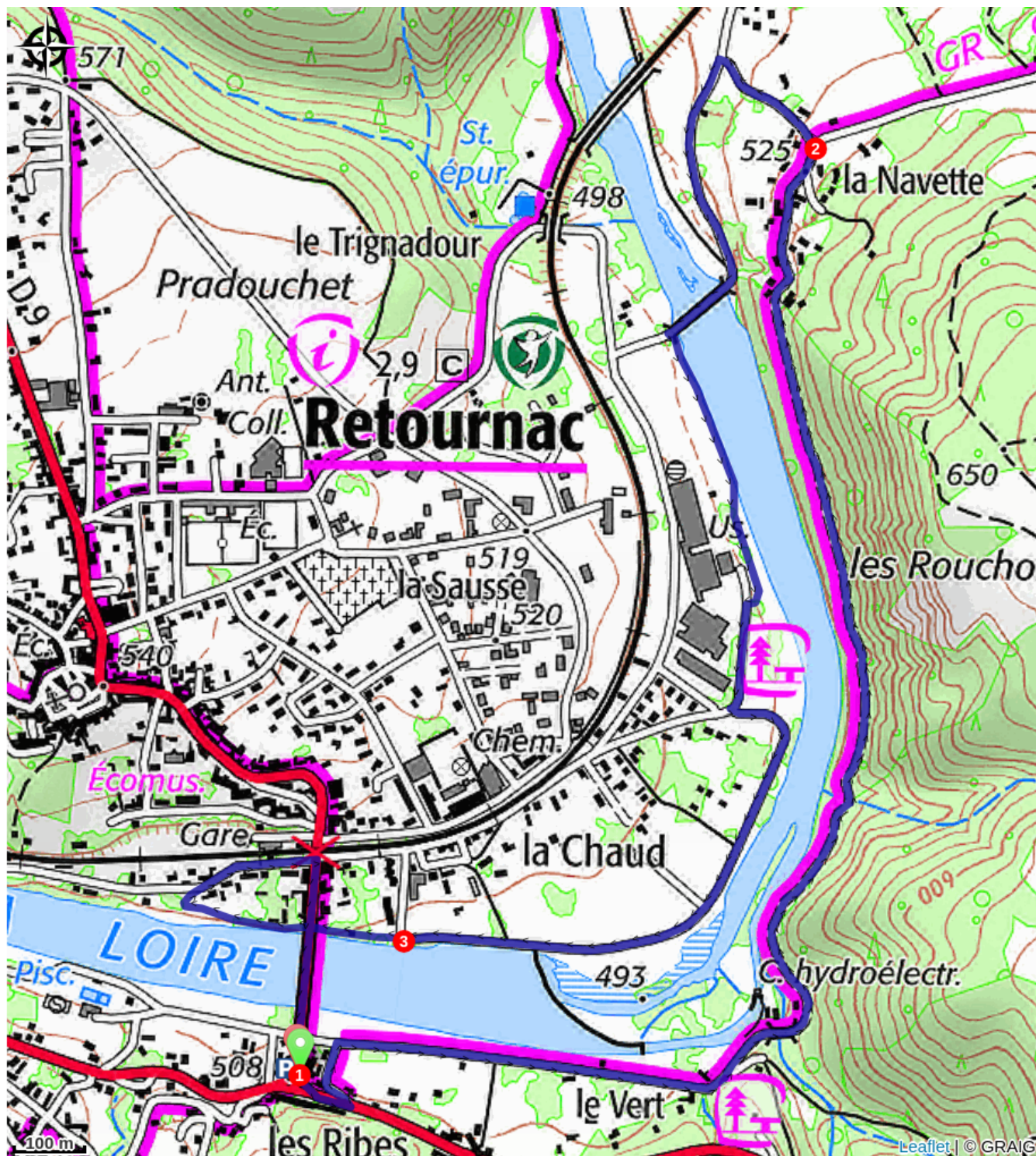
Profil altimétrique



Altitude min 493 m Altitude max 524 m

1. S'engager sur la D 103 direction Yssingeaux sur 100 m, puis descendre en virant à angle aigu à gauche. Au croisement suivant, tourner à droite et longer la Loire. À la fourche, poursuivre à main gauche sur la route. Passer le pont et continuer sur le large chemin en surplomb de la Loire, jusqu'à La Navette.
2. À l'intersection, emprunter la route à gauche puis, à l'embranchement suivant, virer à gauche et descendre jusqu'à la Loire. La traverser sur la digue puis, de suite, aller à gauche pour la longer sur l'autre rive. Le chemin s'éloigne quelque peu du fleuve et se transforme en route. À la fourche suivante, prendre à gauche et rejoindre la route qui suit à nouveau la Loire.
3. Quitter la voie goudronnée à main gauche pour le sentier qui passe sous le pont. 200 m après celui-ci, virer à droite et rejoindre la route. L'emprunter à main droite puis, au croisement, tourner à droite et traverser la Loire pour revenir au parking.

Sur votre chemin...



Toutes les infos pratiques

Comment venir ?

Transports

Accès possible en train depuis la gare de Retournac

Accès routier

Retournaguet (sur la rive opposée à Retournac), à 13 km au nord-ouest d'Yssingeaux par la D 103

Parking conseillé

Parking à l'entrée du pont