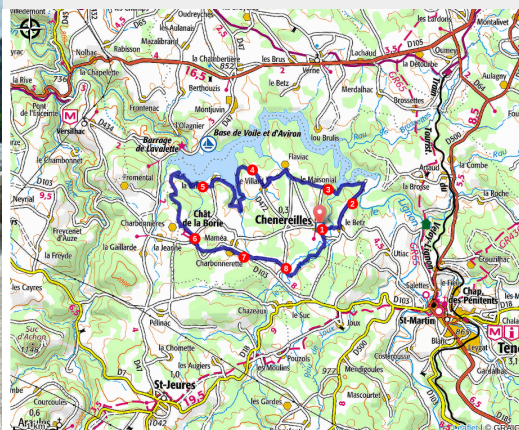


PR640 De Chenereilles à Lavalette

Montagne de Haute-Loire - Chenereilles



Lac de Lavalette (FC)



Village paisible blotti dans les bocages, Chenereilles veille sur la turbulente rivière du Lignon, en amont du lac de Lavalette.

Le plateau Vivarais-Lignon

Le Lignon, rivière aujourd'hui modeste et paisible, modèle depuis la nuit des temps ce paysage qui, il y a plus de 300 millions d'années, était aussi acéré que celui des Alpes. L'érosion a lentement fait son œuvre sur tout le Massif central pour aplanir le relief et mettre à jour le vieux socle granitique, ici sous la forme d'un vaste plateau surplombant les vallées de l'Ardèche, de l'Eyrieux et de la Cance. Il y a 15 millions d'années, le plateau fut secoué, plissé et faillé.

En de nombreux endroits, de la lave fluide s'épancha pour donner de vastes couvertures de basalte. Le plateau fut ensuite transpercé de filons d'une lave si visqueuse qu'elle resta en l'état à sa sortie, telle une pâte dentifrice sortant

Infos pratiques

Pratique : Pédestre

Durée : 5 h

Longueur : 16.4 km

Dénivelé positif : 381 m

Difficulté : Difficile

Type : Boucle

Thèmes : Lac et glacier

Itinéraire

Départ : Chenereilles

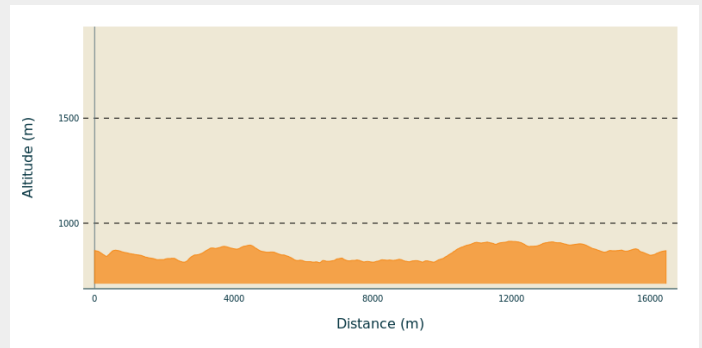
Arrivée : Chenereilles

Balisage : — PR

Communes : 1. Chenereilles

2. Saint-Jeures

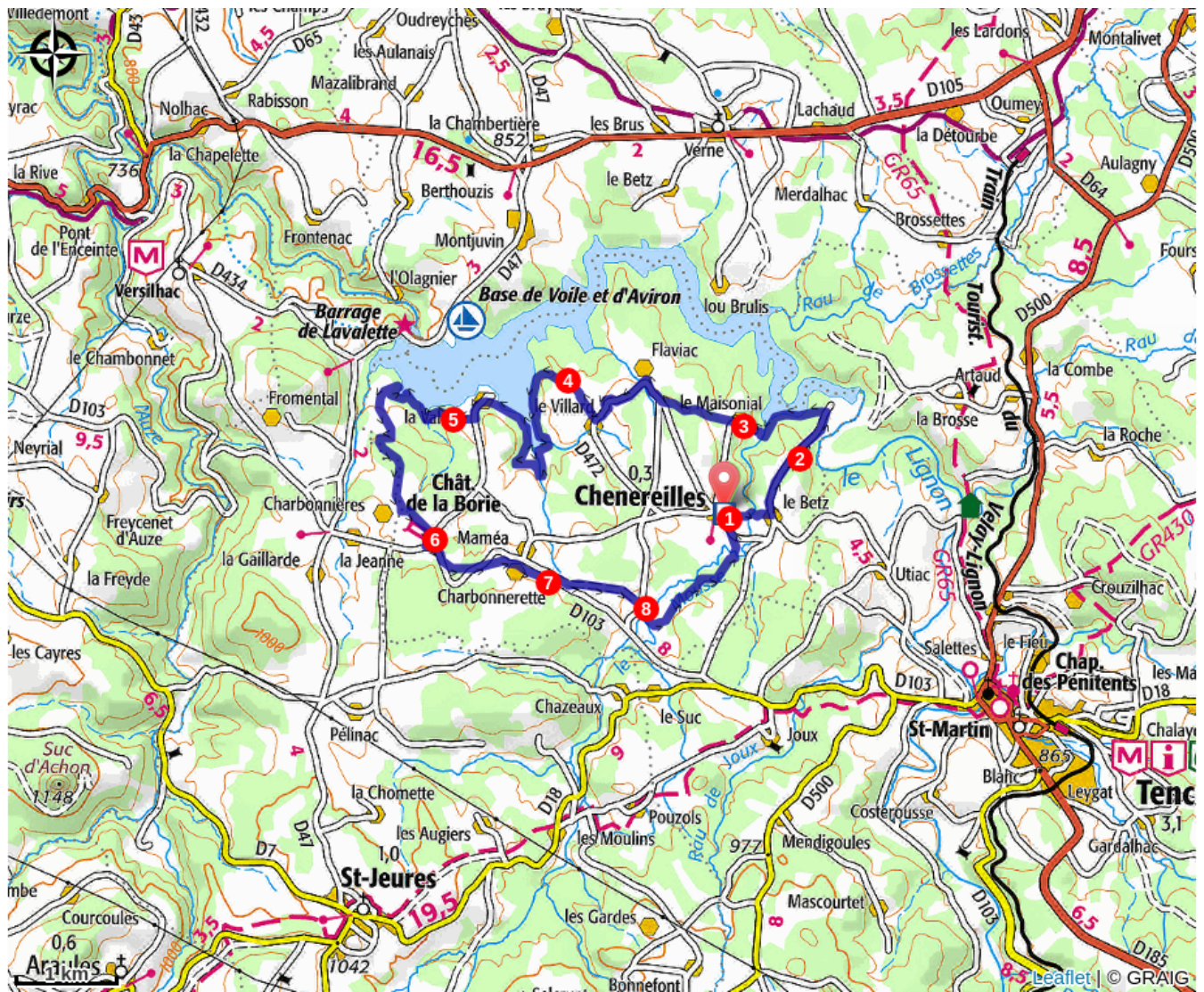
Profil altimétrique



Altitude min 812 m Altitude max 914 m

1. Prendre la ruelle à droite de la mairie. Poursuivre à droite et descendre pour traverser un ruisseau. Remonter et, après une maison, tourner à gauche. Suivre cette route jusqu'à l'orée d'un bois.
2. Aller tout droit sur un large chemin dans le bois. En clairière, virer à gauche. Dans la descente, à une fourche, prendre à droite pour traverser un ruisseau sur un petit pont. Remonter le chemin et s'engager sur la route vers la droite.
3. À la sortie du hameau du Maisonial, continuer 90 m sur la route et la quitter en continuant tout droit. Arriver à une route, aller à droite. À l'entrée de Flaviac, tourner à gauche direction Le Villard puis continuer tout droit. Au centre du hameau, virer à droite.
4. En bordure de forêt, se diriger à gauche, puis descendre à droite et suivre un large chemin le long du lac. À la bifurcation, prendre à droite, traverser le ruisseau sur un petit pont en bois, continuer sur le chemin, bifurquer à droite. Au Cluzel, emprunter à droite le petit chemin qui descend après la maison et le suivre jusqu'à Lavalette. Aller à gauche sur la route et, 200 m plus loin, prendre le chemin à droite qui longe le lac, continuer tout droit.
5. À une intersection en forêt, aller à gauche. Enjamber un ruisseau et continuer à droite pour longer le lac. Après un passage sur les planches, arriver à Marnhac. Suivre la route et monter à gauche vers une ferme, puis monter le chemin. Plus haut, tourner à droite. Poursuivre le chemin et rejoindre Charbonnière. À l'entrée du hameau, prendre un sentier à gauche.
6. Après la maison forte de la Borie, tourner à droite le long du mur d'enceinte et arriver à la D 103. Prendre à gauche sur 250 m. Bifurquer à gauche, puis revenir à la D 103. La traverser et grimper à droite vers Charbonnerette. Plus haut, continuer tout droit sur une voie goudronnée. Ignorer une voie à droite puis une seconde à gauche.
7. À la fourche, continuer sur le goudron, tout droit. Traverser la D 103 et poursuivre en face. Aller tout droit, le chemin se transforme en route.
8. Arriver sur une petite route, aller tout droit et passer un pont. Dans la remontée, tourner à gauche. Prendre à gauche sur le premier chemin et entrer dans la forêt. La traverser, puis atteindre quelques maisons. S'engager à gauche sur la route [croix]. À l'intersection suivante, continuer tout droit jusqu'à Chenereilles.

Sur votre chemin...



Toutes les infos pratiques

Comment venir ?

Accès routier

Chenereilles, à 5 km au nord-ouest de Tence.

Parking conseillé

Près de l'église.