

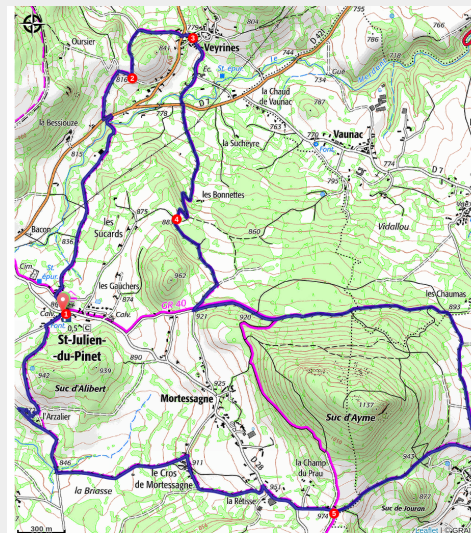
PR642 Les sucs de Saint-Julien-du-Pinet



Montagne de Haute-Loire - Saint-Julien-du-Pinet



La chapelle de Glavenas (Jérémié Mazet)



Empruntez ce circuit qui flâne à travers les succs à la découverte de la chapelle de Glavenas.

La chapelle de Glavenas

Apparue au XIIe siècle, la seigneurie de Glavenas érigea sa forteresse et en contrôla le commandement. Elle chargea les moines cisterciens du défrichement des sols, de la construction d'un refuge pour les pèlerins et d'un péage au Pertuis.

Le château fort situé sur un piton rocheux permettait de surveiller les alentours en cas d'invasion. Ce dernier tomba en ruines vers 1600 et, après la Révolution, servit de carrière aux habitants de l'ancienne seigneurie. La chapelle castrale fut agrandie au fil des siècles (deux absidioles vers 1454, la travée du milieu en 1772 et le clocher en 1820). Par beau temps, ce lieu offre un magnifique panorama sur l'Emblavez.

Infos pratiques

Pratique : Pédestre

Durée : 3 h

Longueur : 12.5 km

Dénivelé positif : 363 m

Difficulté : Intermédiaire

Type : Boucle

Thèmes : Géologie

Itinéraire

Départ : Saint-Julien-du-Pinet

Arrivée : Saint-Julien-du-Pinet

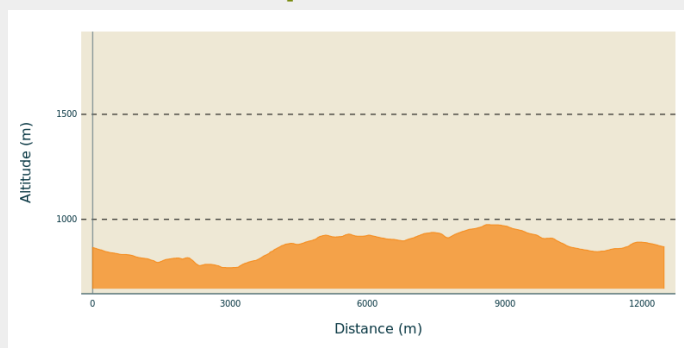
Balisage : — PR

Communes : 1. Saint-Julien-du-Pinet

2. Yssingeaux

3. Bessamorel

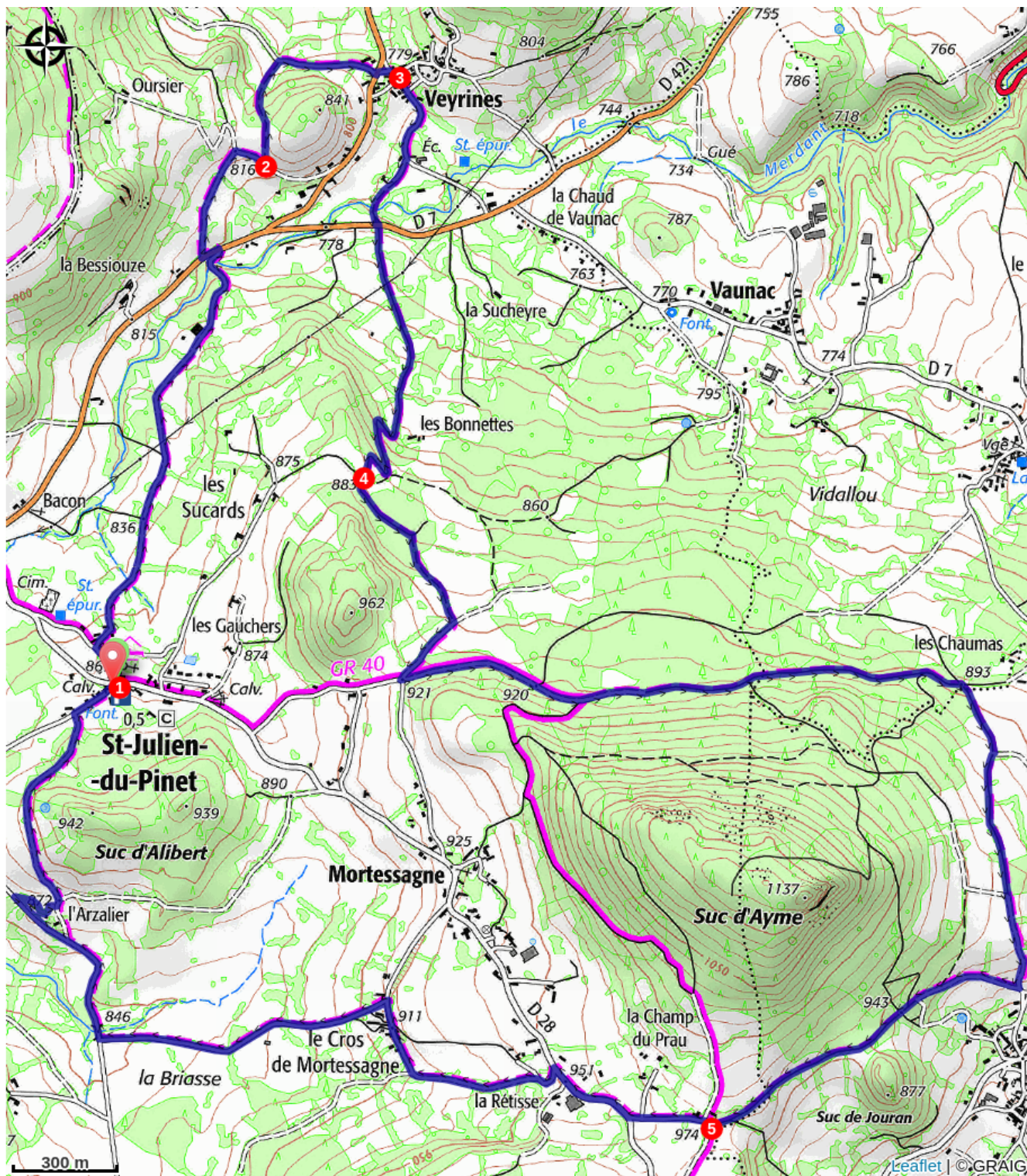
Profil altimétrique



Altitude min 770 m Altitude max 975 m

1. De la salle polyvalente, traverser la route et s'engager dans la rue en direction de l'église. Descendre à gauche sur 50 m puis aller à droite. Ignorer un chemin à gauche. À la fourche, continuer à droite. Près du bâtiment agricole, poursuivre sur la voie goudronnée. Prendre la route à gauche sur 50 m, puis grimper à droite. À l'intersection, emprunter la route à droite sur 80 m.
2. Bifurquer à gauche. Le chemin s'aplanit. Continuer tout droit vers les arbres puis descendre par le sentier en forêt. Prendre la route à droite. Au croisement, traverser tout droit.
3. À la fourche, bifurquer à droite et sortir du village. À l'intersection, tourner à droite. Emprunter le chemin puis franchir le ruisseau. Traverser la route et monter en face. Négliger un sentier à gauche puis, près de la ferme, grimper tout droit par le sentier. Poursuivre tout droit en forêt et passer un pierrier.
4. Prendre à droite sur le chemin puis de suite, bifurquer à gauche. Tourner à droite et, au carrefour, virer à gauche (*GR® 40*). À la fourche, prendre à droite ; à la suivante, tout droit (*séparation du GR® 40*) et tout droit dans la clairière. Au carrefour, poursuivre. Faire de même à l'embranchement suivant. Ignorer une voie à gauche puis une seconde à droite. En lisière, s'avancer à droite [vue sur les sucs]. À la bifurcation, aller à droite, ensuite tout droit et, avant Messinhac, obliquer à droite. À l'orée du bois, garder la même direction, négliger un chemin à gauche puis un à droite et, après la clairière, rester dans l'axe.
5. Près de la maison, obliquer à droite puis poursuivre sur la route. Ignorer une route à droite et, au carrefour, emprunter la route à droite. Après la ferme, prendre la seconde voie à gauche. À la fourche, aller à gauche puis à la suivante, à droite. Dans le hameau, s'engager dans la troisième rue à gauche et descendre. Au croisement, bifurquer à droite. À L'Arzalier, monter à droite puis continuer à gauche. À la route, tourner à droite et rejoindre le bourg.

Sur votre chemin...



Toutes les infos pratiques

Comment venir ?

Accès routier

Saint-Julien-du-Pinet, à 11 km à l'ouest d'Yssingeaux par les D 103, D 7 et D 28.

Parking conseillé

Place de la Mairie.