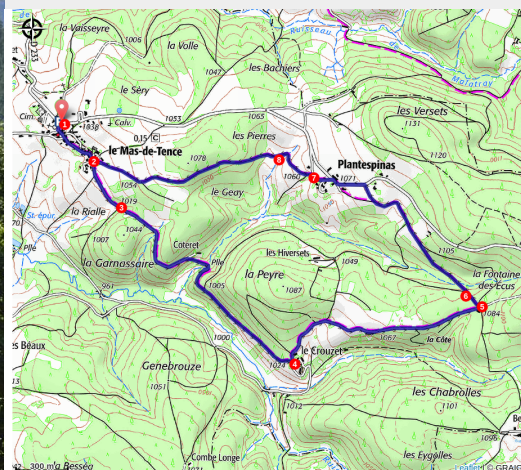


PR094 Le Crouzet de Ruelle

Montagne de Haute-Loire - Mas-de-Tence



Vue sur les succs depuis le Mas-de-Tence (Philippe Bousseaud)



Sur les bombements du plateau du Haut-Vivarais, cet espace où alternent forêts et prairies ravira tous les amoureux de pleine nature.

A l'horizon, les montagnes

Lorsqu'on marche sur les chemins du Haut-Lignon, on aperçoit très régulièrement les montagnes à l'horizon. Les panoramas ne manquent pas dont celui à 360° au sommet du pic du Lizieux. Celui situé au départ du Mas-de-Tence est l'un des endroits où l'on peut contempler toute la chaîne des succs yssingelais ainsi que le mont Mézenc (1 753 m) et le pic du Lizieux (1 388 m). Ce point de vue exceptionnel offre la possibilité de réaliser une photo souvenir ou bien de s'adonner au plaisir du land'art (dessin ou peinture de paysages). Une table d'orientation, installée près de la salle polyvalente du Belvédère, permet aux randonneurs de repérer les principaux sommets remarquables et de comprendre le paysage qui s'ouvre face à eux.

Infos pratiques

Pratique : Pédestre

Durée : 1 h 45

Longueur : 6.9 km

Dénivelé positif : 166 m

Difficulté : Très facile

Type : Boucle

Thèmes : Faune, Flore, Point de vue

Itinéraire

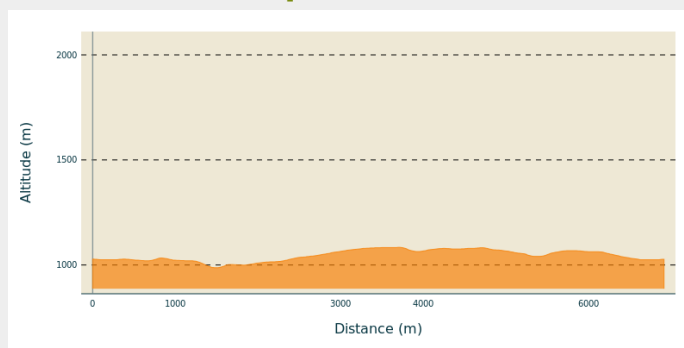
Départ : Le Mas-de-Tence

Arrivée : Le Mas-de-Tence

Balisage : — PR

Communes : 1. Mas-de-Tence

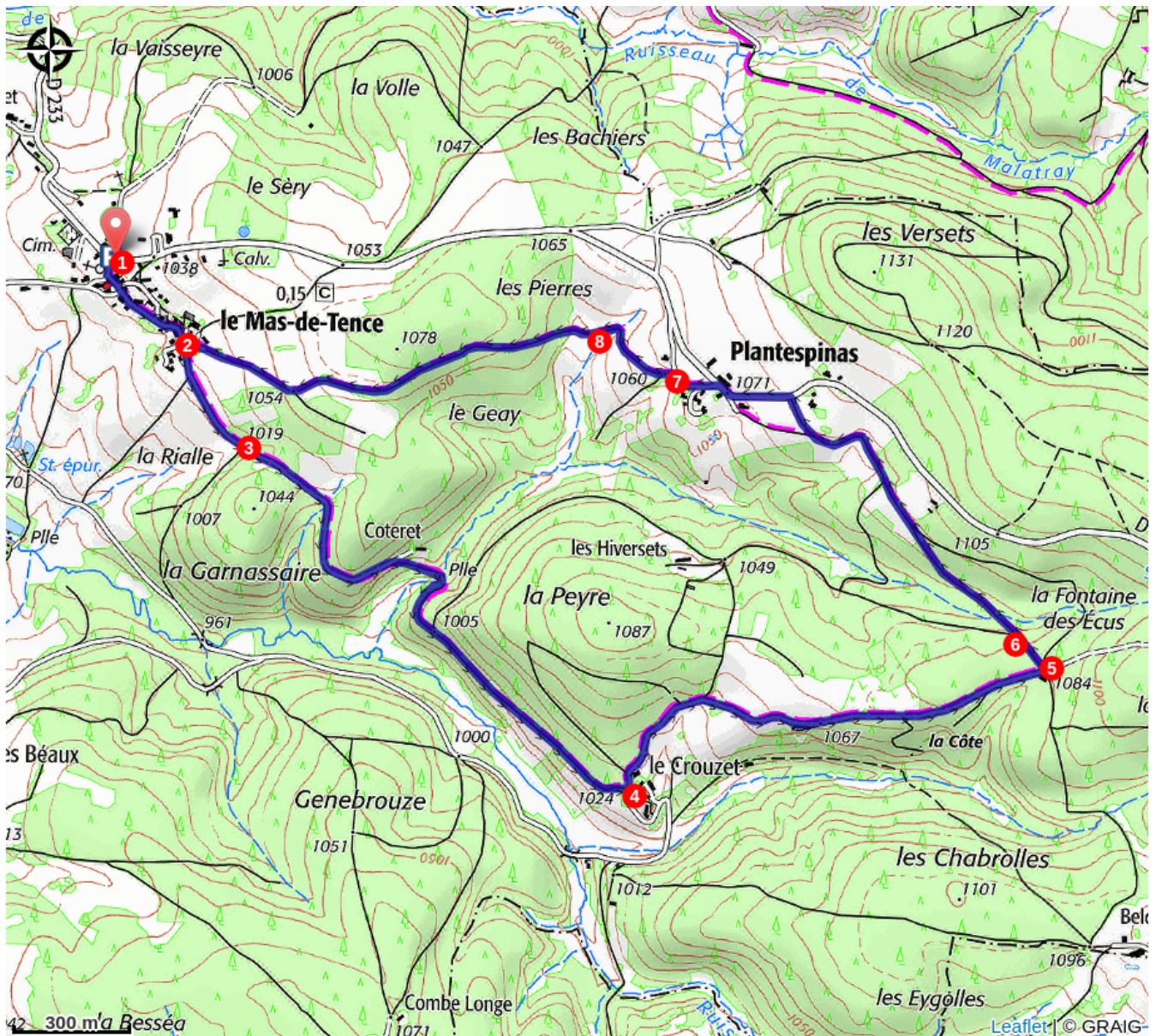
Profil altimétrique



Altitude min 987 m Altitude max 1084 m

1. Du parking, descendre et passer devant la mairie, continuer tout droit jusqu'à atteindre une bifurcation où se trouvent des containers de tri (*panorama sur le mont Mézenc, le pic du Lizieux et des sucs yssingelais*).
2. Se diriger à droite (chemin de Coteret) puis suivre la piste principale.
3. Continuer tout droit en alternant sous-bois et lisière. Suivre le chemin en contrebas de la ferme Coteret. Passer le ruisseau et poursuivre en restant à flanc du vallon du Crouzet jusqu'à une intersection.
4. Au hameau du Crouzet, partir à gauche sur la voie goudronnée puis plus loin en terre. Continuer sur la piste principale droit devant pour arriver à un carrefour de plusieurs voies.
5. Emprunter le chemin à gauche. Après 200 m, arriver à une intersection en patte d'oie.
6. Descendre la piste à droite [à droite, chemin d'accès à la fontaine des écus]. Poursuivre le chemin en forêt puis à découvert tout droit jusqu'à la D 233. Continuer à gauche sur la route, puis encore à gauche à l'entrée du hameau de Plantespinas. A la patte d'oie, poursuivre à droite.
7. Laisser la petite route et prendre le chemin qui descend à gauche puis remonte en face jusqu'à l'entrée du bois.
8. Poursuivre tout droit. descendre progressivement jusqu'au Mas-de-Tence. Continuer tout droit et traverser le village pour rejoindre le parking.

Sur votre chemin...



Toutes les infos pratiques

Comment venir ?

Accès routier

Le Mas-de-Tence, 8 km à l'est de Tence par la D 18.

Parking conseillé

Aire Respirando