
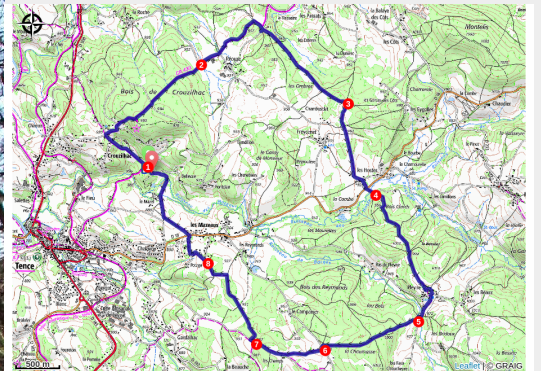


# PR040 La Roche druidique de Crouzilhac

Montagne de Haute-Loire - Tence



La Roche Druidique de Crouzilhac (OTHL)



*Au cœur de la forêt, l'histoire et les légendes se mêlent pour entretenir le mystère.*

## **La forêt de Cruzilhac et sa légende**

Le druidisme est une institution religieuse des Gaulois. À la fois éducateurs, juges et prêtres, les druides étaient dépositaires de la tradition et du savoir. Ils possédaient de nombreux privilèges et pratiquaient des sacrifices humains... La légende rapporte qu'il y a 400 ans, un petit homme eut l'indélicatesse de vouloir déplacer une limite dans la forêt de Cruzilhac. Ayant chargé cette lourde pierre sur son dos, il ne put la déposer et erra ainsi jusqu'au jour où le châtelain du Mazel le délivra en lui faisant poser sa pierre près du ruisseau des Mazeaux. On dit que son fantôme apparaissait toutes les nuits et effrayait ceux qui traversaient la forêt. Qui voudra trouver la pierre et rencontrer le fantôme ?

### **Infos pratiques**

---

Pratique : Pédestre

---

Durée : 3 h 50

---

Longueur : 12.8 km

---

Dénivelé positif : 301 m

---

Difficulté : Intermédiaire

---

Type : Boucle

---

Thèmes : Archéologie et histoire, Flore

# Itinéraire

**Départ** : Tence

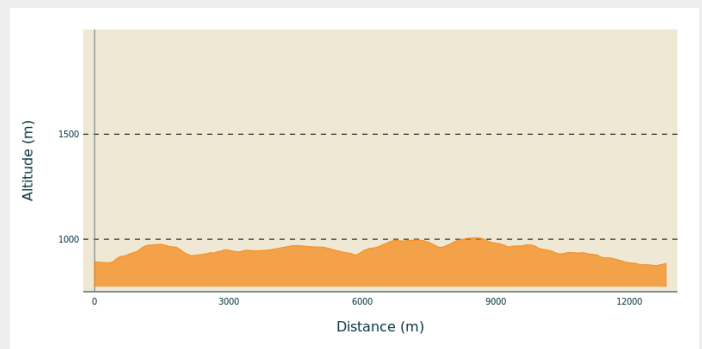
**Arrivée** : Tence

**Balisage** : — PR

**Communes** : 1. Tence

2. Montregard

## Profil altimétrique

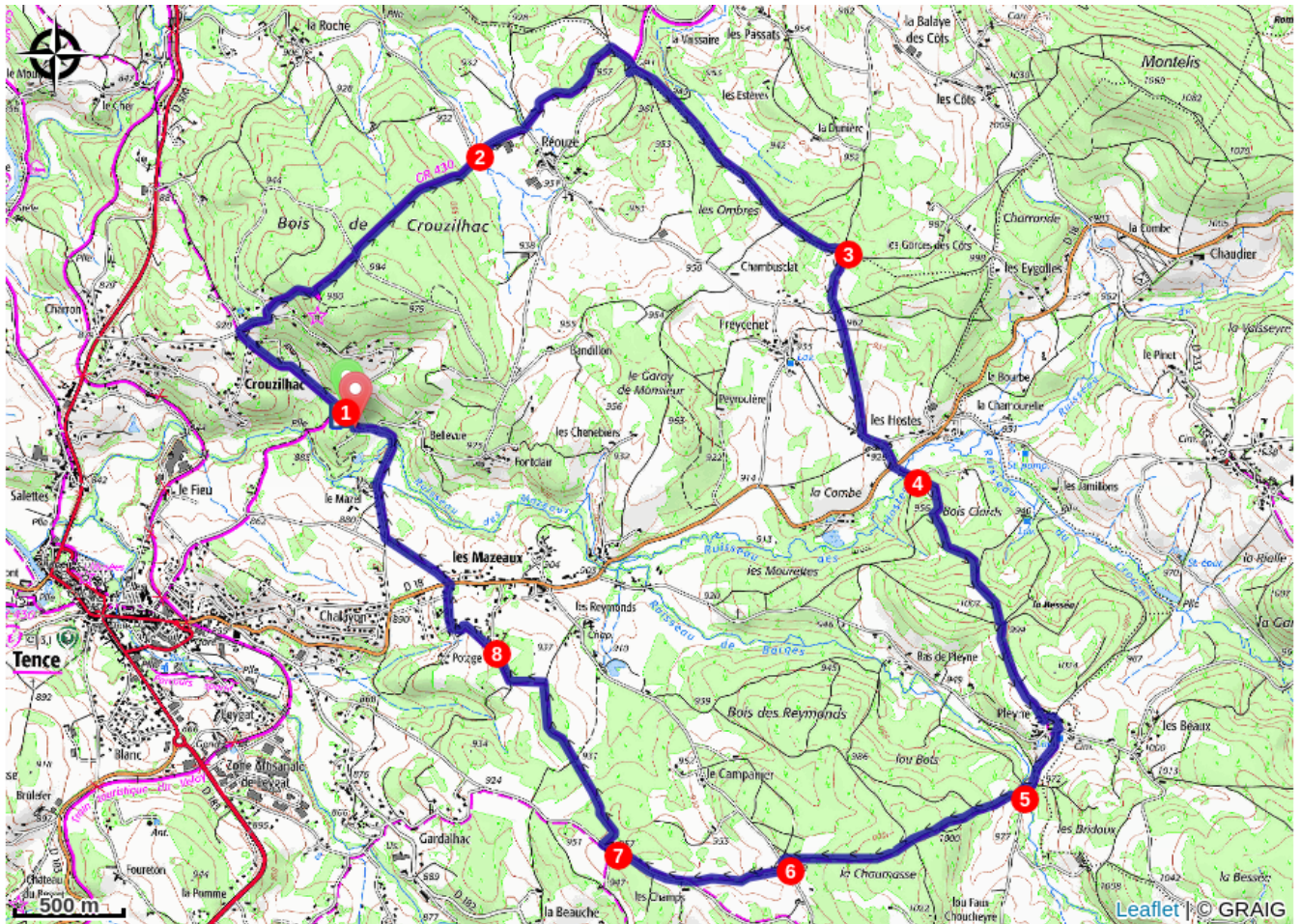


Altitude min 874 m Altitude max 1007 m

1. Emprunter le large chemin du Golf qui monte. Arriver à une croix à Cruzilhac. Bifurquer à droite. Prendre à gauche 200 m plus loin, puis tout de suite à droite sur un chemin rocailleux qui monte [O> au replat, la roche druidique à 150 m à droite en aller-retour]. Plus loin, suivre le GR® 430, puis redescendre en face. Sortir du bois.
2. À droite, à Réouze, longer une ferme, puis laisser la route. Prendre un chemin tout droit. Entrer dans un bois. À la sortie de celui-ci, aller à droite, traverser une route et continuer en face sur le grand chemin. Longer la lisière du bois jusqu'au second croisement de quatre chemins.
3. Prendre sur la droite. Plus loin, continuer en face sur le chemin le plus large [O> vue sur le Mézenc et le pic du Lizieux]. Descendre entre les prés. Bifurquer à gauche au goudron (les Hostes). À l'intersection, continuer tout droit. Traverser la D 18 ( > prudence !) et passer le pont.
4. Entamer une longue montée. À la sortie du bois, continuer tout droit, entrer dans le village (Pleyne). Ensuite, aller à gauche au premier croisement, puis descendre à droite sur la route (du Suc du Pin) jusqu'au croisement.
5. En bas de la descente, après le ruisseau, laisser la route en montant sur un chemin à droite. Traverser le bois. Ignorer les croisements en allant toujours tout droit. Plus loin, atteindre une route. La suivre à gauche sur 150 m.
6. Prendre à droite une route qui descend et devient un chemin (des Grillons). Continuer sur la route à droite.
7. À l'intersection avec plusieurs PR, aller en face. Après 100 m, quitter la route pour tourner à droite. Continuer dans le bois, aller à gauche entre les clôtures et prendre sur la droite un chemin qui arrive à Potage.
8. Aux premières maisons à gauche, traverser un lotissement et couper la D 18 pour prendre en face le chemin des Anons. Au Mazel [O> ferme fortifiée], tourner à droite sur la route et, après le pont, virer à gauche pour remonter jusqu'au parking.



# Sur votre chemin...



# Toutes les infos pratiques

## Comment venir ?

### Accès routier

Tence, à 10 km au nord du Chambon-sur-Lignon par la D 185.

### Parking conseillé

Puttin-golf, suivre la route d'Annonay.