
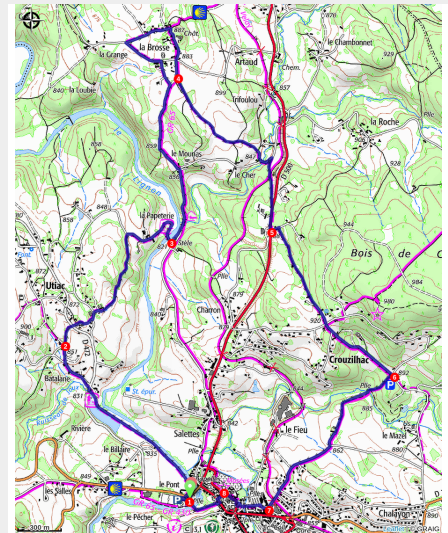


PR069 La Papeterie

Montagne de Haute-Loire - Tence



Le Lignon (Philippe Bousseaud)



Des murs en granit aux toits noirs des maisons, des rives paisibles du Lignon et de ses affluents aux forêts multicolores de résineux et de feuillus, vous découvrirez tout au long de ce parcours la diversité géologique du plateau du Haut-Lignon.

La papeterie

A la fin du XVI^e siècle, une centaine de moulins à papier sont détruits dans la région d'Ambert au cours des affrontements entre catholiques et protestants. Les papetiers fuient alors la contrée pour s'installer notamment à Tence dès 1650. Jean Boyer installe un premier moulin sur le ruisseau du Trifoulou au lieu-dit Apiny les Salettes, puis un deuxième vers 1685 sur la rive gauche du Lignon au village d'Utiac. Il faut attendre le XIX^e siècle pour qu'un pont réunisse les deux rives et que soit donné au lieu le nom de la Papeterie. Il ne reste aujourd'hui qu'un seul témoin de cette activité qui prit forme sur chacune des rives du Lignon : le bac en granit du

Infos pratiques

Pratique : Pédestre

Durée : 3 h 15

Longueur : 11.3 km

Dénivelé positif : 245 m

Difficulté : Intermédiaire

Type : Boucle

Thèmes : Faune, Flore

Itinéraire

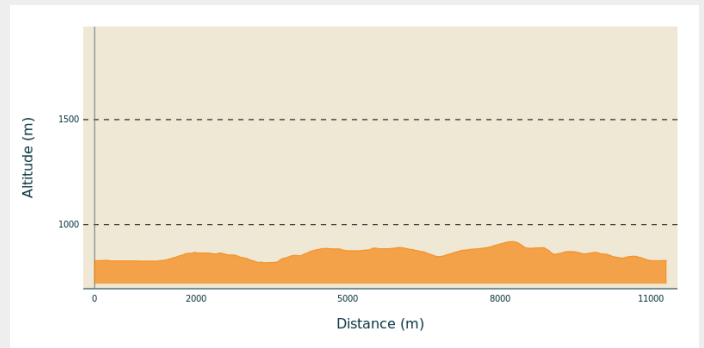
Départ : Tence

Arrivée : Tence

Balisage : — PR

Communes : 1. Tence

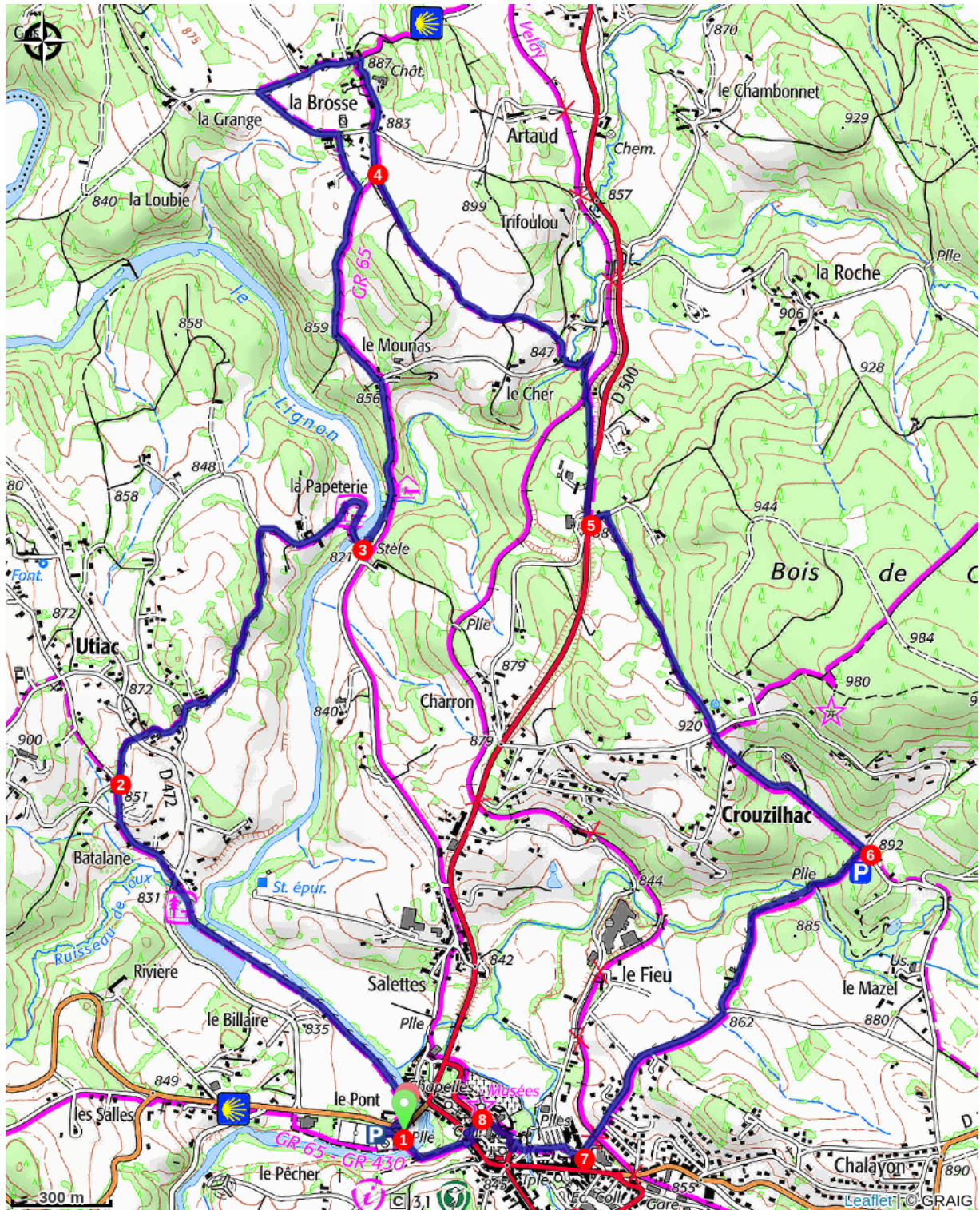
Profil altimétrique



Altitude min 819 m Altitude max 920 m

1. Du parking, prendre le chemin de terre qui longe le Lignon et aboutit à la D 472. La couper et monter en face par la petite route ; virer à droite dans la courbe.
2. Là où la route se poursuit en chemin, partir à droite sur le petit chemin. Traverser la route et prendre en face. Tourner à droite, passer devant la maison et descendre le chemin. À la route, tourner à droite, traverser le Lignon au lieu-dit la Papeterie.
3. À gauche après le pont, monter au village de la Brosse. À la route, prendre à gauche devant le terrain de tennis jusqu'au croisement. Tourner à droite et continuer la route jusqu'au château. Traverser la route.
4. Tourner sur le chemin en terre à gauche. Descendre et traverser le pont au lieu-dit le Cher. Prendre le chemin à droite, traverser la voie ferrée, remonter sur la D 500 et longer la route sur 150 m (> prudence !).
5. Traverser la D 500 et monter sur la gauche. Contourner une maison et continuer jusqu'au croisement avec une croix [O> point de vue]. Traverser la route et descendre en face.
6. Au goudron, descendre à droite par un sentier et traverser le petit pont. Plus loin, à droite sur la route, jonction avec le GR® 430 : le suivre jusqu'à l'arrivée. Entrer dans Tence et traverser la voie ferrée.
7. Devant la maison de retraite, prendre à droite sur 50 m. Traverser la place sur la gauche puis le petit pont. Monter jusqu'à la route principale. La suivre à droite sur 100 m.
8. Descendre dans une ruelle à gauche (escalier). Au croisement sur la route, aller à gauche 50 m, puis passer sous un porche à droite (chemin des Chauchères). Descendre et traverser la passerelle en direction du parking.

Sur votre chemin...



Toutes les infos pratiques

Comment venir ?

Accès routier

Tence, à 10 km au nord du Chambon-sur-Lignon par la D 185.

Parking conseillé

Stade du pont (près du tri selectif), route d'Yssingeaux