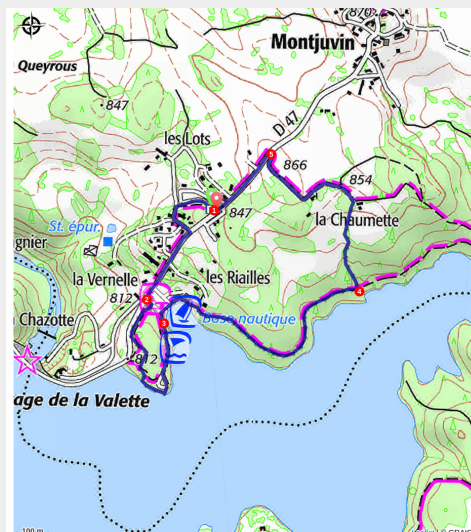


PR669 Le sentier de la Chazotte

Montagne de Haute-Loire - Lapte



Barrage de Lavalette (Florine Chapuis)



Une balade facile, accessible à tous, qui vous fera découvrir le barrage et les bords du lac de Lavalette. Un bon complément à la plage !

En float tube au lac de Lavalette

Avec 220 hectares de superficie, la retenue d'eau du barrage de Lavalette, classé en grand lac de montagne de seconde catégorie piscicole, offre un cadre préservé pour découvrir la pêche en float tube, qui offre des sensations incomparables. Cette « bouée » spécifiquement conçue pour la pratique de la pêche permet d'approcher de manière très discrète certains postes inaccessibles du bord, à la recherche des carnassiers présents dans le lac (brochet, sandre et perche). La pêche en barque avec moteur électrique est également autorisée.

Plus d'informations sur les sites www.aappma-yssingaux.fr et www.pechehauteloire.fr

Infos pratiques

Pratique : Randonnées

Durée : 1 h

Longueur : 3.1 km

Dénivelé positif : 73 m

Difficulté : Très facile

Type : Boucle

Thèmes : Lac et glacier

Itinéraire

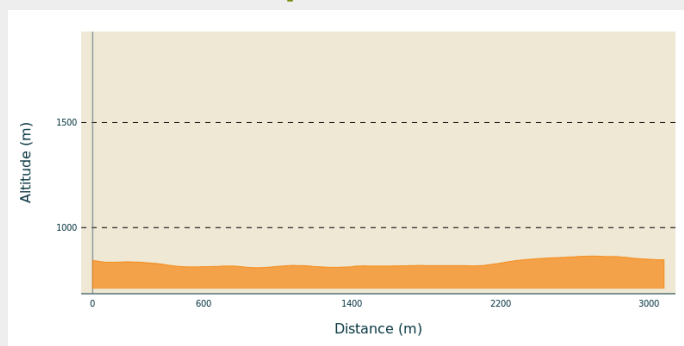
Départ : Parking de la base nautique de Lavalette (Lapte)

Arrivée : Parking de la base nautique de Lavalette (Lapte)

Balisage : — PR

Communes : 1. Lapte

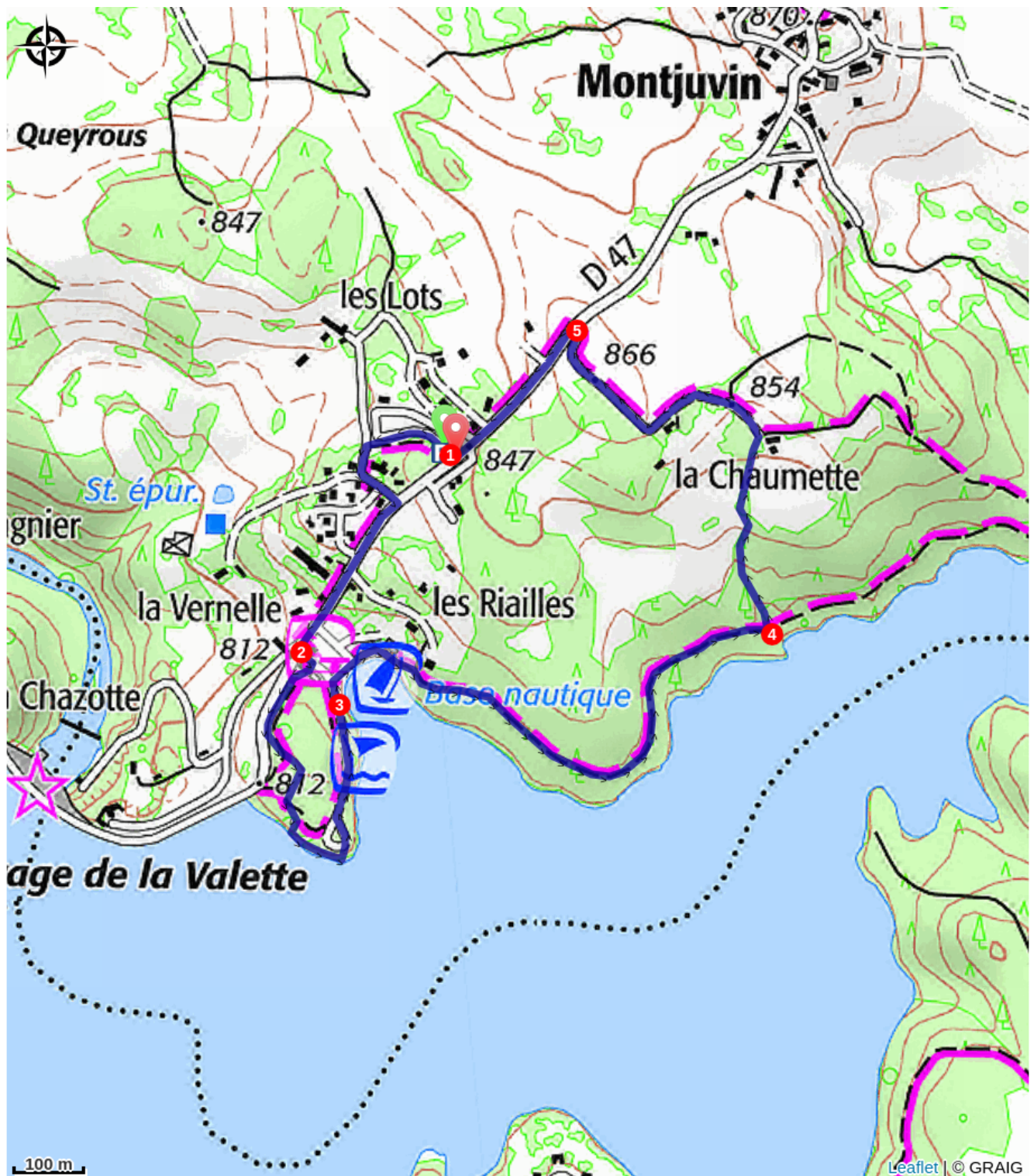
Profil altimétrique



Altitude min 809 m Altitude max 864 m

1. Depuis le parking de l'aire Respirando, suivre la voie qui remonte jusqu'à la route. La suivre à droite jusqu'à l'entrée de l'aire Respirando.
2. Traverser la route et entrer dans l'aire Respirando au niveau des tables de pique-nique. Prendre le sentier à droite qui monte dans le bois. Rester sur le sentier principal qui serpente dans le bois de hêtres. Parvenir sur la berge du lac. Longer la plage vers la gauche sur 100 m puis monter à gauche pour retrouver un large chemin de terre.
3. De retour à l'aire Respirando, le sentier se scinde. Descendre à droite pour rejoindre la grande plage, la traverser pour retrouver un sentier de l'autre côté de l'anse. Le sentier entre sous les arbres et suit les berges du lac sur 700 m.
4. Quitter le chemin du pourtour du lac pour suivre à gauche un chemin qui monte après une barrière. Au point haut, près d'une maison, suivre la voie à gauche. Celle-ci devient bientôt goudronnée et rejoint la route.
5. Emprunter cette dernière à gauche pour retrouver le départ.

Sur votre chemin...



Toutes les infos pratiques

Comment venir ?

Accès routier

Aire Respirando du barrage de Lavalette (commune de Lapte), à 10 km à l'est d'Yssingeaux par les D 105 et D 47.

Parking conseillé

Parking de l'Aire Respirando