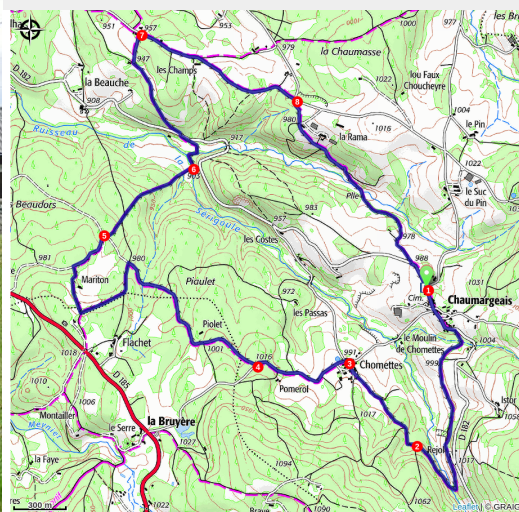


PR131 La Sérigoule

Montagne de Haute-Loire - Tence



Ancienne école de Chaumargeais (Philippe Bousseaud)



Chemin de campagne par excellence, cette balade est idéale pour découvrir les chaumes, les anciennes fermes et les prés arrosés par la Sérigoule

L'école des Prophètes

En juillet 1942, André et Colette Chouraqui, alors à Clermont-Ferrand, contactent le pasteur Roland Leenhardt à Tence pour trouver un nouveau refuge. Lorsqu'en novembre 1943 les maisons d'enfants de l'OSE (Organisation de secours aux enfants) et des EIF (Éclaireurs israélites de France) sont fermées, les enfants ayant été dispersés et cachés en lieu sûr, Shatta Simon et Georges Levitte sollicitent André Chouraqui pour trouver un lieu de repli pour un groupe de moniteurs de Moissac. Le pasteur Leenhardt recommande alors la famille Fournier, à Istor, près de Chaumargeais. Ils créèrent un cercle d'étude et de formation spirituelle juive et philosophique pour pérenniser et transmettre les fondements d'une identité juive renouvelée :

« l'École des prophètes ». Une plaque a été installée le 20 juin 2010 à Istor

Infos pratiques

Pratique : Pédestre

Durée : 2 h 50

Longueur : 9.5 km

Dénivelé positif : 230 m

Difficulté : Facile

Type : Boucle

Thèmes : Archéologie et histoire, Pastoralisme

Itinéraire

Départ : Chaumargeais

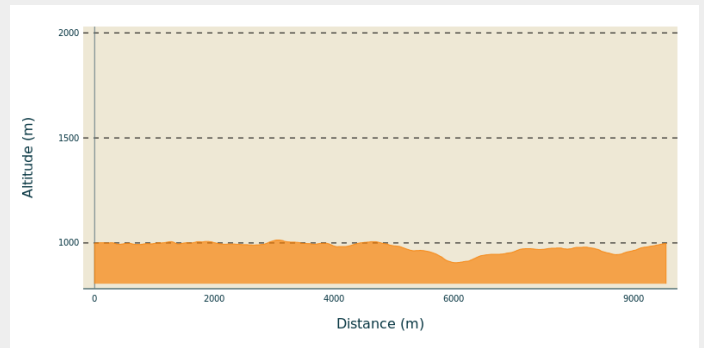
Arrivée : Chaumargeais

Balisage : — PR

Communes : 1. Tence

2. Chambon-sur-Lignon

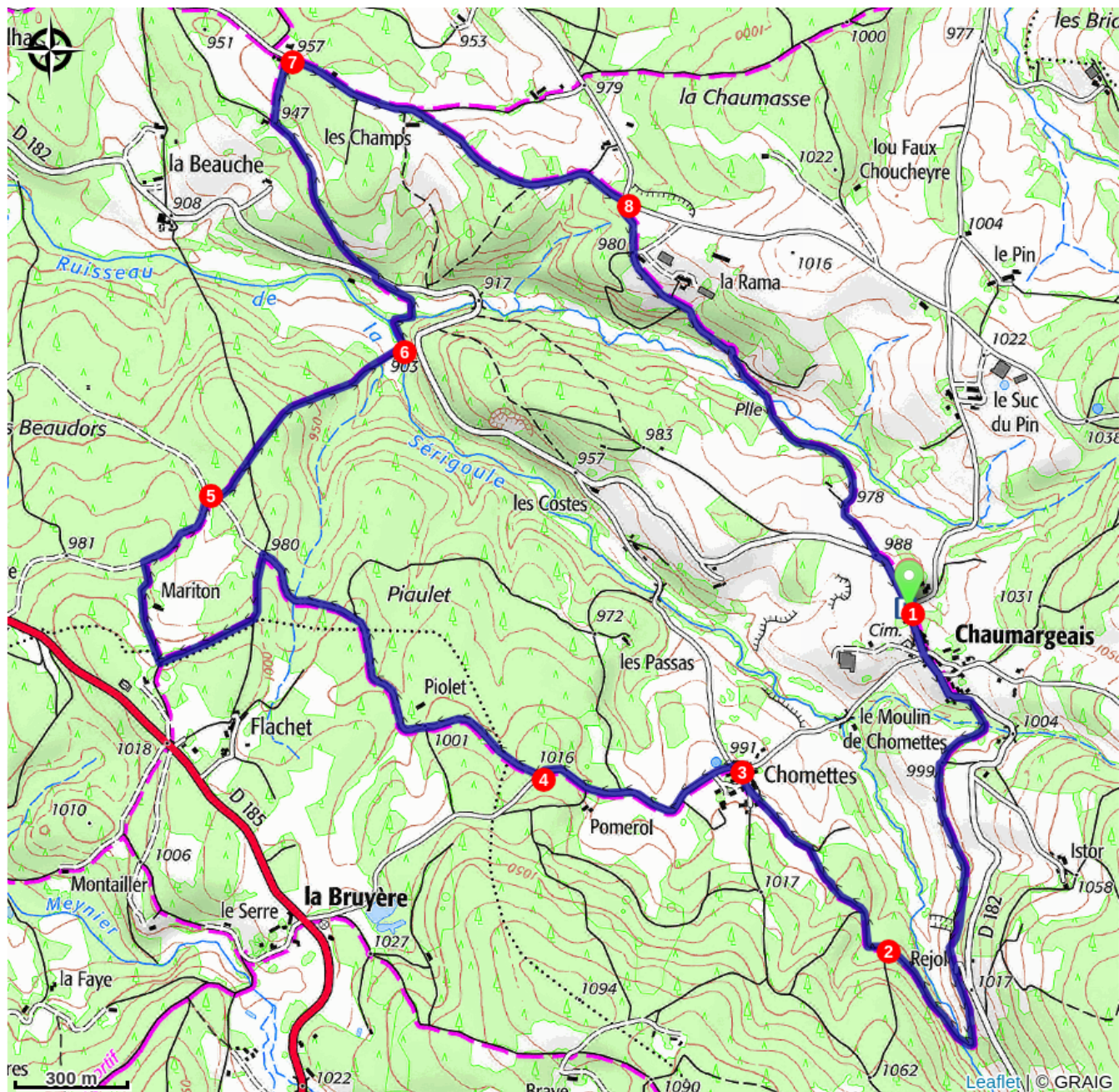
Profil altimétrique



Altitude min 906 m Altitude max 1014 m

1. Traverser le village. À droite, descendre le chemin herbeux qui longe le mur de la D 182. Poursuivre et passer la maison isolée de Rejol. Franchir le ruisseau de la Sérigoule. Remonter dans le bois.
2. À la bifurcation, prendre en face le chemin herbeux qui descend et arriver sur la route dans le hameau de Chomettes.
3. Bifurquer à gauche vers la sortie du hameau et continuer la route. Passer près de la maison de Pomerol.
4. En haut de la montée, descendre à droite. Continuer tout droit. À l'intersection, suivre le chemin à gauche qui descend puis, après une butte, prendre le petit chemin à gauche au milieu des bois. Monter à droite, puis atteindre la jonction avec le PR 304. Descendre à droite jusqu'à la maison de Mariton. Au carrefour, tourner à droite ; au carrefour suivant, tourner à droite puis tout de suite à gauche.
5. Retourner dans le bois en bas du pré. Descendre par un chemin caillouteux et traverser le ruisseau.
6. Franchir une petite butte avant de traverser un autre ruisseau. Remonter à gauche, puis couper la D 182 et remonter un chemin de terre. Prendre le chemin de droite. Passer à droite d'une maison. Déboucher sur une petite route.
7. La suivre à droite jusqu'au hameau des Champs (le PR 40 part à gauche), continuer tout droit jusqu'au croisement.
8. Quitter la route en tournant à droite. Prendre le chemin qui passe sous les bâtiments agricoles de la Rama. Descendre, puis franchir le ruisseau sur un pont de pierre. Remonter, puis déboucher sur la D 182. L'emprunter à gauche pour retrouver le village de Chaumargeais et le parking.

Sur votre chemin...



Toutes les infos pratiques

Comment venir ?

Accès routier

Chaumargeais, à 6 km au sud-est de Tence par la D 185.

Parking conseillé

Ancienne école de Chaumargeais, à l'entrée du village.