
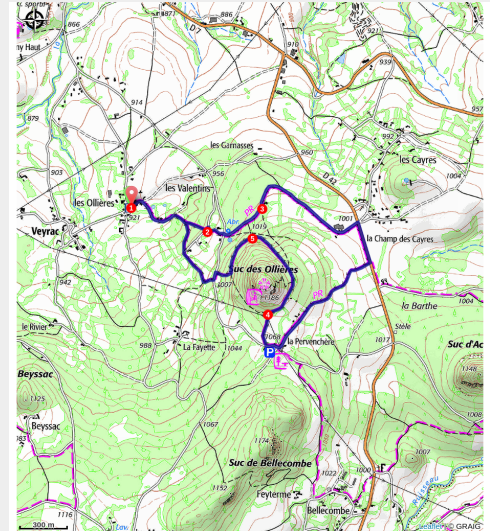


PR059 Les deux succs

Montagne de Haute-Loire - Yssingeaux



Le suc des Ollières (Ch. Bertholet)



Cheminer entre les succs, se rafraîchir aux « bachas », s'étonner devant une maison de « Béate », s'étourdir du paysage.

Yssingeaux

865 m d'altitude, la ville d'Yssingeaux se blottit au creux de ses succs. Son existence est mentionnée en 985 sous le nom d'Issingaudo. Au Moyen Âge, la ville, entourée de remparts, ouvrait sur l'extérieur par au moins deux portes, Saint-Dominique et Saint-Antoine. Au XVe siècle, Jean de Bourbon, évêque du Puy, fait édifier une maison forte qui deviendra en 1889 l'hôtel de ville. L'église Saint-Pierre, achevée en 1828, impose une façade en trachyte bleu d'Araules. La chapelle des pénitents et celle de l'hôpital, réhabilitée en musée de la pharmacie (musée Saint-Roch), méritent le détour. Le marché du jeudi matin attire de nombreux chalands, artisans et producteurs locaux.

Infos pratiques

Pratique : Pédestre

Durée : 1 h 30

Longueur : 5.6 km

Dénivelé positif : 205 m

Difficulté : Très facile

Type : Boucle

Thèmes : Géologie

Itinéraire

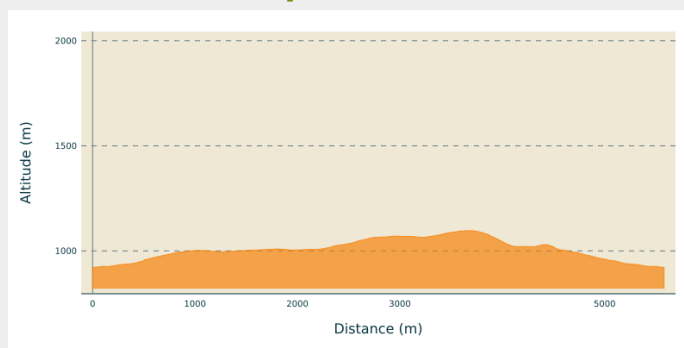
Départ : Les Ollières (Yssingeaux)

Arrivée : Les Ollières (Yssingeaux)

Balisage : — PR

Communes : 1. Yssingeaux

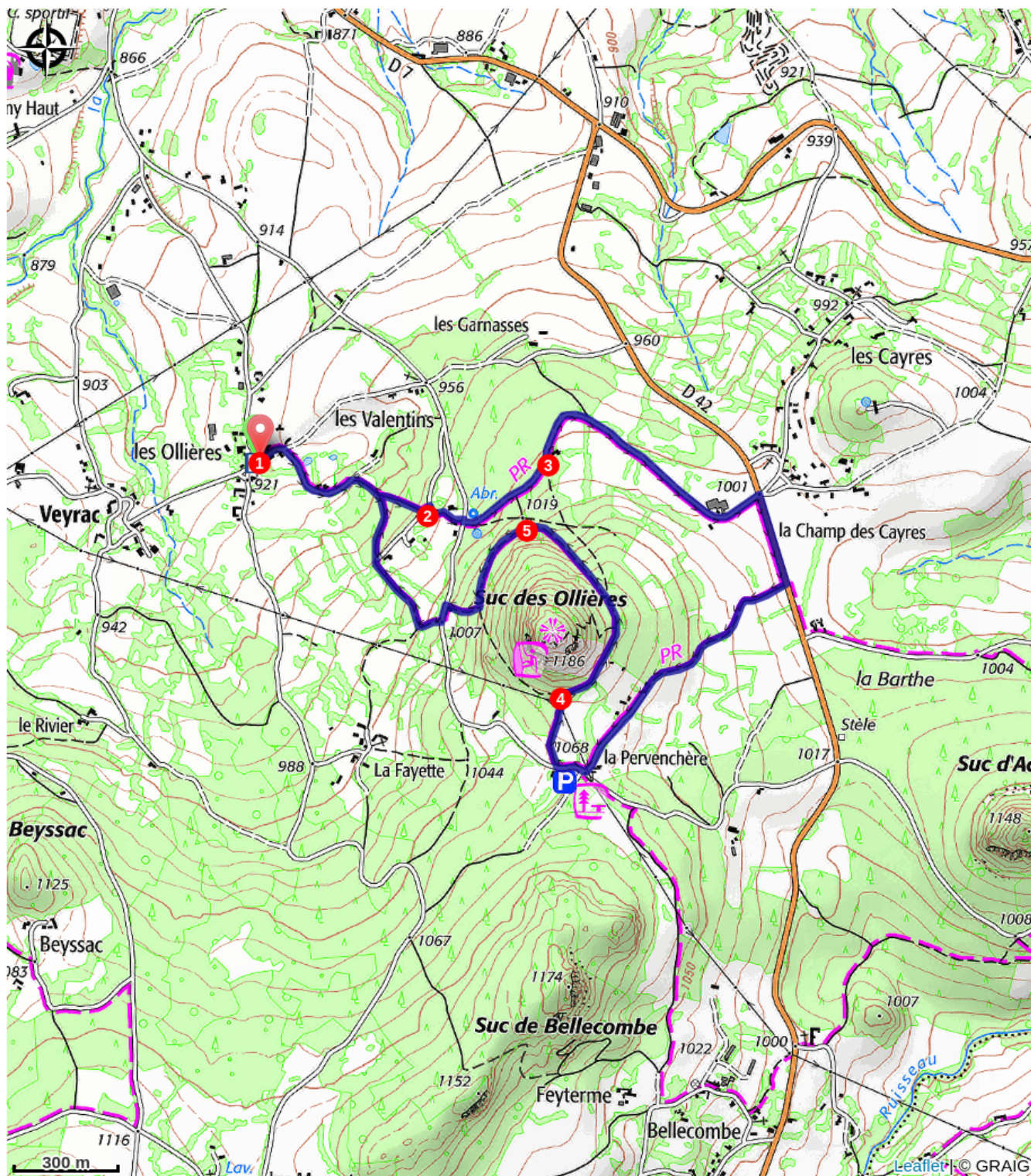
Profil altimétrique



Altitude min 920 m Altitude max 1096 m

1. Du parking, monter à droite par la route. À la fourche, prendre à droite. Passer près d'une maison, puis grimper à droite en forêt. Au carrefour, monter en face à main gauche.
2. Traverser la voie gravillonnée pour monter en face entre deux maisons [maison d'assemblée]. Couper la route et continuer en face. À l'entrée de la forêt, poursuivre à main gauche.
3. À la sortie du bois, prendre le chemin en face en lisière. Continuer sur ce large chemin puis, près du bâtiment agricole, poursuivre jusqu'à la route (D 42). L'emprunter à droite sur 270 m, puis grimper à droite. Se diriger ensuite à gauche et longer la forêt. Tourner à droite sur la route et, après 100 m, bifurquer à droite.
4. En lisière de forêt, virer à droite et gagner un embranchement. > Le sentier à gauche se hisse au sommet du suc des Ollières (1 186 m ; aller-retour 20 min). Continuer tout droit. À la clairière, descendre à main gauche.
5. À l'embranchement, monter à gauche. Au carrefour suivant, descendre à droite et rejoindre la route. L'emprunter à gauche puis, après 60 m, bifurquer à droite et descendre entre deux murets. À la fourche, se diriger à droite. Près de la maison, aller à droite en longeant un muret et entrer à gauche en forêt. Au carrefour, descendre à gauche puis également au suivant. À l'entrée des Ollières, prendre à gauche pour rejoindre le parking

Sur votre chemin...



Toutes les infos pratiques

Recommandations

Attention la montée au Suc des Ollières est assez technique

Comment venir ?

Accès routier

Les Ollières, à 3 km au sud-est d'Yssingeaux par la D 7 (direction Saint-Jeures) et la route d'Araules.

Parking conseillé

Devant le four à pain