PR132 Les ravins de l'Auze

Montagne de Haute-Loire

Pic du Lizieux (P Bousseaud)

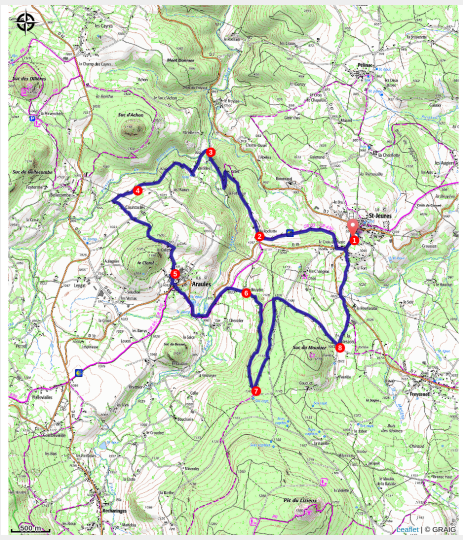

Au cœur de la vallée de l'Auze, entre Araules et Saint-Jeures, ce paysage montagnard et boisé encourage la découverte des sucs et de leur patrimoine naturel.

Le Lignon du Velay

Le Lignon du Velay prend sa source au pied du mont Mézenc à 1 525 m d'altitude. Rivière riche et diversifiée avec une eau acide coulant sur un lit basaltique et granitique, ce cours d'eau de moyenne montagne se jette dans la Loire à Pont de Lignon après 85 km. Tout au long de son parcours, le Lignon n'est que cascades, gorges et rapides, mais aussi quelques parties calmes. La température de l'eau est très variable ; de 20°C au plus chaud de l'été, elle peut descendre jusqu'à 0°C en hiver. Après les fortes eaux printanières, dues principalement à la fonte des

Infos pratiques

Pratique : Randonnées

Durée : 4 h

Longueur : 14.0 km

Dénivelé positif : 442 m

Difficulté : Intermédiaire

Type : Boucle

Thèmes : Faune

neiges, le niveau se stabilise et laisse généralement place à un étiage sévère en été. De fortes crues, brutales, peuvent intervenir avec l'arrivée de pluies torrentielles lors des épisodes cévenols. Le Lignon, rivière classée en 1ère catégorie pour la pêche, est réputé pour la qualité de ses truites fario, l'espèce repère. La rivière et ses rives sont classées zone Natura 2000 pour assurer la préservation de plusieurs espèces sensibles : la moule perlière, l'écrevisse à pattes blanches (concurrencée par l'écrevisse américaine, espèce invasive), le castor d'Europe et la loutre. On y trouve également goujons, vairons, loches et quelques populations éparses de poissons blancs. La présence de larves de trichoptères (cousins des papillons, sensibles à la pollution) bien abritées dans leur fourreau de petits graviers, constitue un bon indice biologique confirmant la très bonne qualité de l'eau, en amont des villages.

Itinéraire

Départ : Saint-Jeures
Arrivée : Saint-Jeures
Balisage : PR
Communes : 1. Saint-Jeures
2. Araules

Profil altimétrique

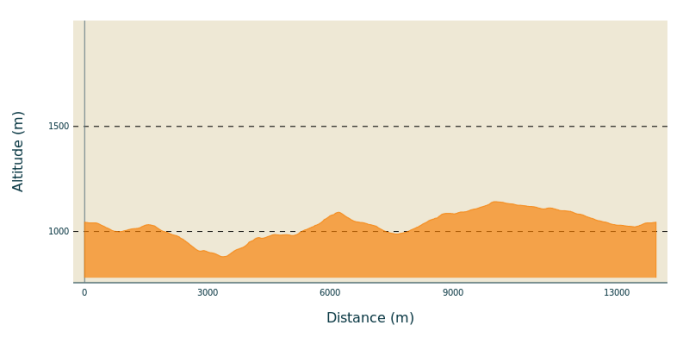

Altitude min 880 m Altitude max 1142 m

1. De la place du Fougal, suivre la D 7 en direction du Mazet-Saint-Voy et sortir du bourg (parcours commun avec le GR® 65 et GR® 430). Prendre à droite la D 18 vers Araules sur 100 m et ensuite un chemin à droite. Il descend, puis remonte vers la Rochette.
2. Utiliser à droite la voie goudronnée sur 50m, puis continuer sur le chemin qui s'ouvre à flanc de crête puis descend. Il s'infléchit à gauche, poursuit la descente et arrive à une intersection. Prendre à droite et continuer jusqu'au pont.
3. Traverser l'Auze (ruisseau), puis s'élever jusqu'à Vareilles. Au niveau des lavoirs, s'engager sur un chemin à droite sur 150 m, puis prendre un sentier à gauche qui monte en lacets jusqu'à une route.

4. La suivre tout droit et traverser Courcoules. Prendre un sentier qui monte sur la gauche jusqu’à un croisement. Emprunter la route à gauche sur 50 m avant de remonter sur la droite par un chemin. Au sommet [O> possibilité de monter à la croix du Clarel sur la droite], redescendre vers Araules par la route.
5. A droite de la croix centrale, s’engager ensuite dans une ruelle à gauche et traverser la D 18. Descendre par un chemin, prendre la route à droite et traverser le pont. Continuer la route (parcours commun avec le GR® 65 et le GR® 430), puis monter la petite route sur la droite jusqu’au hameau de la Bruyère.
6. Aux dernières maisons, s’engager sur un chemin à droite qui s’engouffre dans un bois jusqu’à un croisement à angle aigu.
7. Prendre à gauche et suivre le chemin. Tourner à droite. Traverser la route et descendre en lisière de bois [O> possibilité de monter au sommet du suc du Mounier, voir descriptif PR133].
8. Rejoindre la route et l’emprunter à gauche. Prendre la D 7 à gauche sur 50 m puis, à droite, le chemin qui conduit à l’entrée de Saint-Jeures. Au croisement, continuer 150 m sur la route à gauche, puis suivre à droite la D 7 jusqu’au parking.

Sur votre chemin…

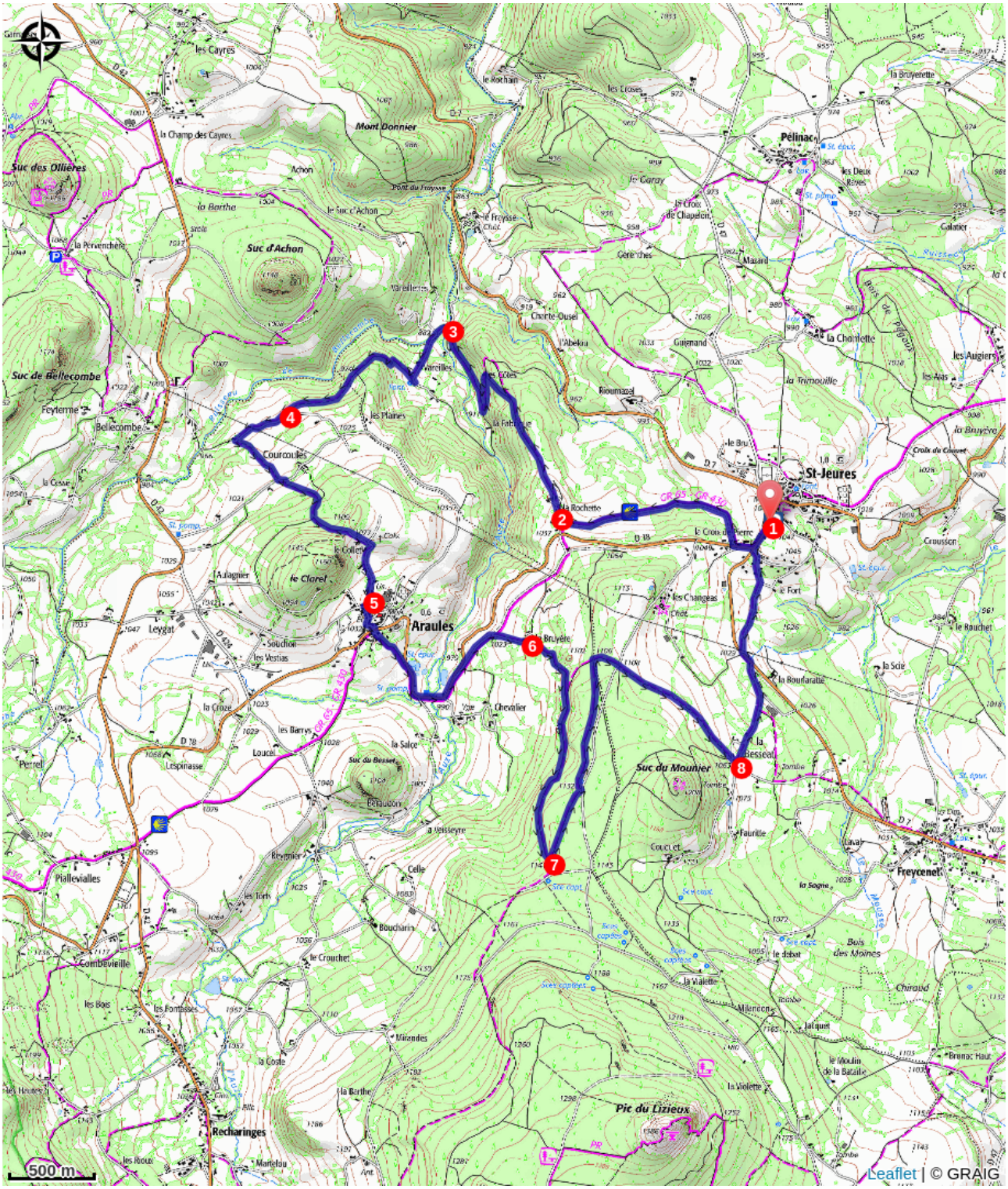

Toutes les infos pratiques

Comment venir ?

Accès routier

Saint-Jeures, à 10 km au sud-est d'Yssingeaux par la D 7.

Parking conseillé

Place du Fougal