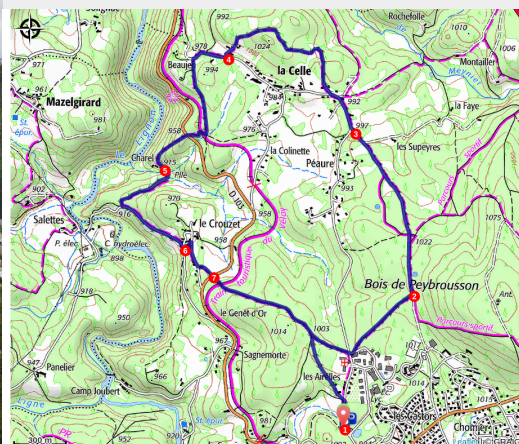


# PR034 Les roches de Beaujeu

Montagne de Haute-Loire - Chambon-sur-Lignon



Le Chambon-sur-Lignon (Philippe Bousseaud)



*Des bois de l'ancien collège aux rives du Lignon, cette balade vous fera découvrir des petits sentiers au cœur des forêts du plateau Vivarais-Lignon.*

## Le collège Cévenol

Créé en 1938 par les pasteurs André Trocmé et Édouard Theis, le collège Cévenol avait pour but d'offrir aux jeunes du pays l'accès aux études secondaires. La Seconde Guerre mondiale a conduit ses fondateurs à affirmer leurs idéaux de tolérance et de non-violence. Les effectifs furent subitement multipliés, car les résidents, croyant à une guerre-éclair, laissèrent leurs enfants au Chambon. En 1946, des aménagements ont été entrepris pour aboutir au campus que l'on connaît aujourd'hui. Élèves et professeurs de tous horizons géographiques, ethniques et religieux s'y sont rencontrés et ont été marqués par son climat d'ouverture, la recherche et les expériences pédagogiques. Fermé en 2014, le collège Cévenol reste ancré dans les mémoires des habitants du plateau comme un haut lieu d'accueil, de partage et de fraternité, à l'image

## Infos pratiques

Pratique : Pédestre

Durée : 1 h 45

Longueur : 7.4 km

Dénivelé positif : 182 m

Difficulté : Très facile

Type : Boucle

Thèmes : Faune, Flore

# Itinéraire

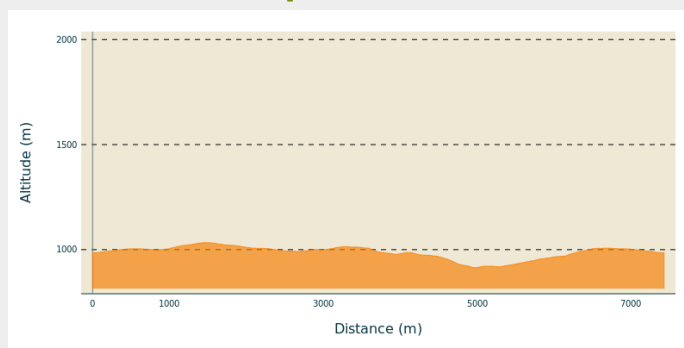
**Départ** : Le Chambon-sur-Lignon

**Arrivée** : Le Chambon-sur-Lignon

**Balisage** : — PR

**Communes** : 1. Chambon-sur-Lignon

## Profil altimétrique

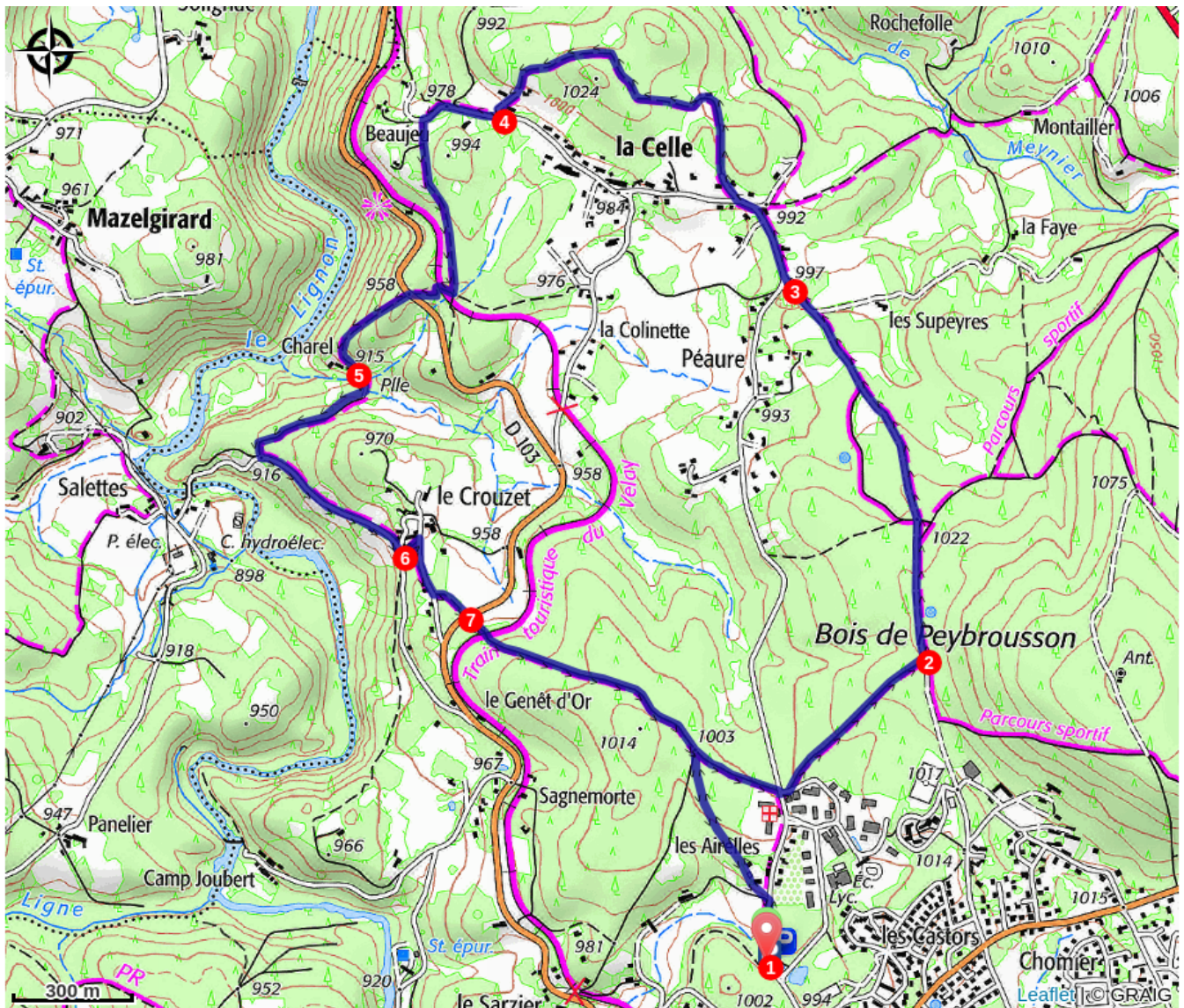


Altitude min 914 m Altitude max 1033 m

1. Remonter la route puis prendre à gauche le chemin qui entre dans les bois. Au croisement de chemins, tourner à droite, traverser la route et continuer sur le chemin à gauche qui monte dans les bois.
2. Passer sous le réservoir, puis continuer toujours tout droit aux carrefours. Récupérer la route entre Péaure et la Celle.
3. Continuer par la route tout droit sur 200 m. Poursuivre à droite, puis prendre le chemin de Calabre qui monte sur la droite jusqu'à une maison. Tourner à gauche à angle droit pour retourner dans les bois, puis redescendre à la sortie de la Celle et récupérer la route.
4. Tourner à droite direction Beaujeu et prendre le chemin des Girolles à gauche quelques mètres avant Beaujeu. Suivre le sentier en légère descente, puis traverser la voie du train touristique. Descendre jusqu'à la D 103, la traverser et prendre le sentier sous les bois qui tourne en descendant jusqu'à la maison de Charel.
5. Emprunter le chemin carrossable face à la maison et le garder jusqu'à la route. Remonter vers le Crouzet.
6. Prendre le chemin qui monte à gauche. En haut, tourner à droite et passer à côté du tennis. Au transformateur, tourner à gauche et suivre le sentier qui mène à la D 103.
7. Traverser la D103 puis la voie ferrée ( > prudence !), remonter toujours tout droit dans les bois. À un croisement, tourner à droite et, tout suite à l'intersection, descendre sur le sentier de gauche jusqu'à la route. Tourner à droite et regagner le point de départ.



# Sur votre chemin...



# Toutes les infos pratiques

## Comment venir ?

### Accès routier

Le Chambon-sur-Lignon, à 10 km au sud de Tence par la D 185.

### Parking conseillé

Traverser la ZA des Lebeyres et descendre jusqu'au parking du parc forestier