


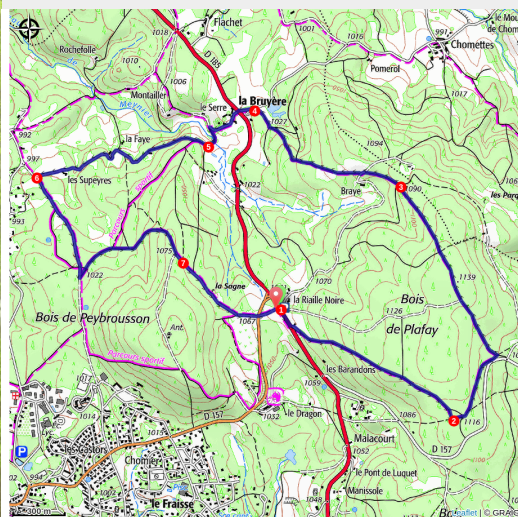
PR035 Les bois de Peybrousson et Plafay



Montagne de Haute-Loire - Chambon-sur-Lignon



Bois de Peybrousson (Philippe Bousseaud)



En majorité boisé, ce circuit assez long saura vous séduire par son aspect sauvage. Vous aurez peut-être la chance de débusquer un chevreuil en pleine flânerie ou de trouver un tapis de girolles en lisière de forêt

Les fruits de la Nature

Quand vous êtes au cœur des forêts du Haut-Lignon, regardez par terre, vous tomberez sans aucun doute sur un tapis de bolets au pied d'un résineux ! On y trouve aussi des girolles, des morilles et les fameux cèpes, très souvent dans les forêts de résineux, car ces arbres et ces champignons ont besoin les uns des autres pour leurs apports nutritifs mutuels. Le long d'un chemin, vous trouverez également des champs d'airelles, ces myrtilles qui, autrefois, et encore aujourd'hui, se vendaient aux négociants ardéchois, du Forez et du Massif central. Ces produits locaux sont cuisinés et mis en scène par les chefs restaurateurs du HautLignon. Aujourd'hui, la cueillette des champignons et des myrtilles est réglementée par des arrêtés préfectoraux pour protéger les espèces.

Infos pratiques

Pratique : Pédestre

Durée : 2 h 15

Longueur : 8.0 km

Dénivelé positif : 202 m

Difficulté : Facile

Type : Boucle

Thèmes : Faune, Flore

Itinéraire

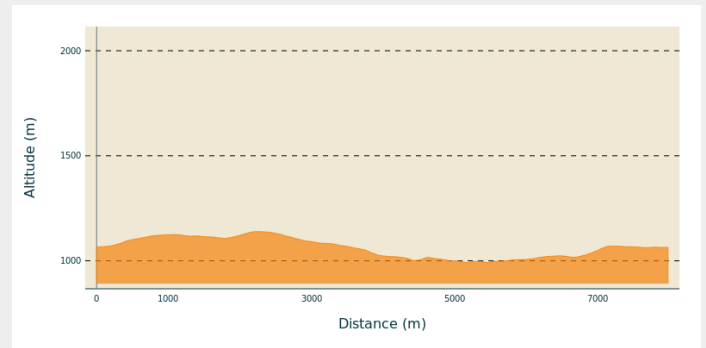
Départ : Le Chambon-sur-Lignon

Arrivée : Le Chambon-sur-Lignon

Balisage : — PR

Communes : 1. Chambon-sur-Lignon

Profil altimétrique



Altitude min 991 m Altitude max 1139 m

1. Emprunter la route direction « Devesset » sur 150 m. Sur la gauche, entre deux maisons, monter une route qui se transforme en chemin. Continuer dans un bois de sapins. Plus loin, arriver à un gros croisement à angle droit.
2. Prendre à droite puis à gauche un grand chemin en sable qui longe ensuite une route (> ne pas l'emprunter). Remonter à gauche avant Plafay. Continuer tout droit, puis encore en face sur le chemin qui descend au croisement suivant.
3. À la sortie du bois, enchaîner tout droit et longer un champ à droite puis à gauche. Finir de traverser le bois.
4. Au goudron, bifurquer à gauche et traverser la D 185 à la Bruyère (> prudence !). Descendre entre les maisons, tourner à gauche et traverser un ruisseau.
5. Monter à droite après le ruisseau, puis encore à droite au sommet. Continuer dans le bois le grand chemin. Passer près des maisons. Plus loin, arriver à un croisement.
6. Prendre à gauche, puis atteindre une clairière et un croisement de quatre chemins. Tourner sur la gauche. Descendre. À la clairière suivante, continuer tout droit, puis gravir le chemin.
7. Au sommet, continuer le chemin principal tout droit. Sortir du bois et regagner la D 157. Traverser et rejoindre le parking.

Sur votre chemin...



Toutes les infos pratiques

Comment venir ?

Accès routier

Le Chambon-sur-Lignon, à 10 km au sud de Tence par la D 185.

Parking conseillé

Parcours aventure de l'Ecureuil