
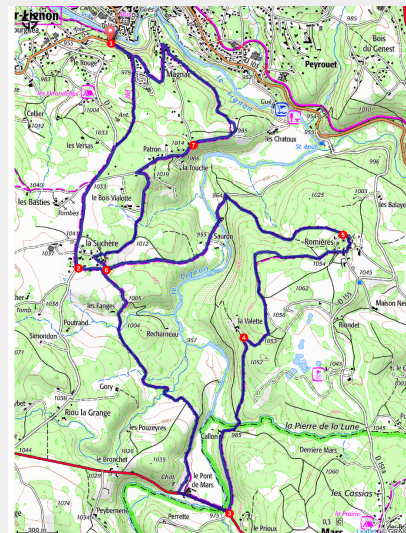


PR204 Le Pont de Mars

Montagne de Haute-Loire - Chambon-sur-Lignon



Gorges du Lignon (Philippe Bousseaud)



Le long du Lignon jusqu'au site du Pont de Mars, venez profiter du grand air et flâner à travers genêts, fougères et myrtilles.

Le plateau Vivarais - Lignon, terre d'accueil

Dès 1933, la population du Plateau, souvent d'origine protestante, est largement sensibilisée par les maires et les pasteurs à la montée des périls. Antifasciste, elle se nourrit aussi des idées du christianisme social. En février 1939, des républicains espagnols fuient les persécutions et trouvent refuge au Chambon, au Mazet et à Tence dans des colonies ou maisons de vacances. Durant la guerre, l'arrivée des réfugiés se fait bien souvent par le train depuis Lyon ou la vallée du Rhône. Des filières de secours se mettent en place, officielles puis clandestines, afin d'accueillir les réfugiés des camps d'internement du sud de la France. C'est bien la tradition touristique du Plateau, notamment dans les fermes et les pensions de famille, qui favorise cet accueil. La majorité des réfugiés étaient juifs. Les enfants représentant environ un

Infos pratiques

Pratique : Pédestre

Durée : 3 h 30

Longueur : 14.4 km

Dénivelé positif : 388 m

Difficulté : Intermédiaire

Type : Boucle

Thèmes : Archéologie et histoire

Itinéraire

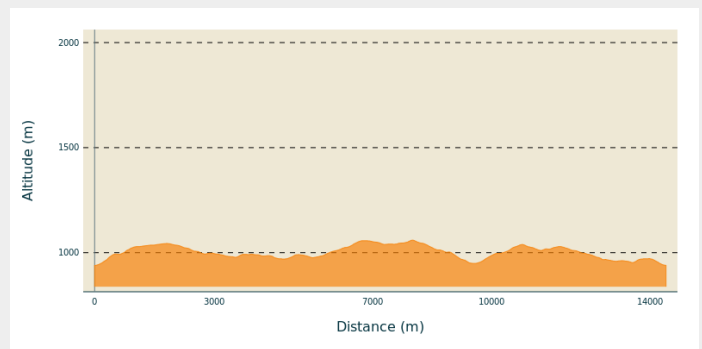
Départ : Le Chambon-sur-Lignon

Arrivée : Le Chambon-sur-Lignon

Balisage : — PR

Communes : 1. Chambon-sur-Lignon

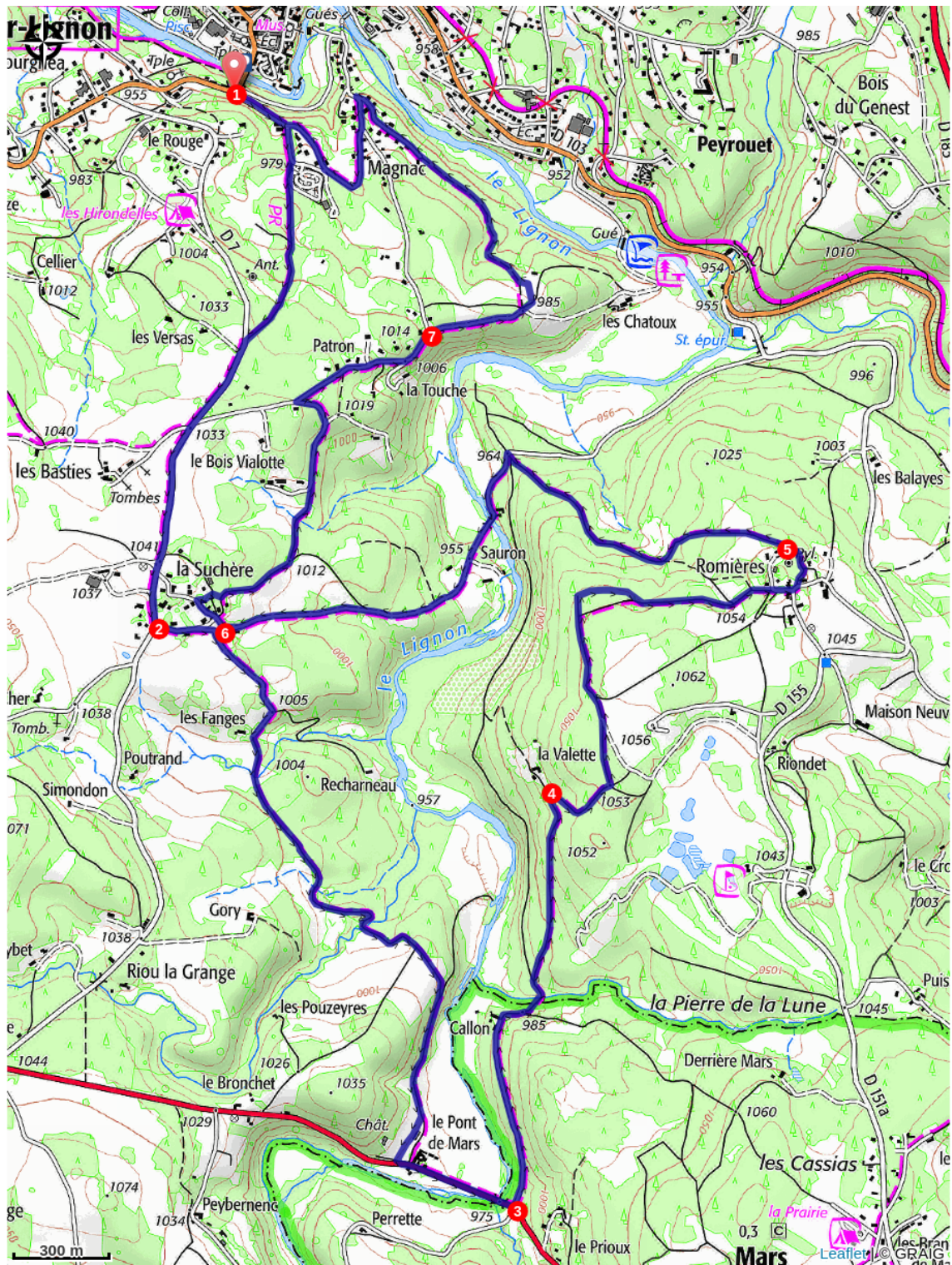
Profil altimétrique



Altitude min 938 m Altitude max 1060 m

1. Du pont sur le Lignon, prendre à gauche la route qui monte sur 200 m, puis bifurquer à droite vers le suc Allard et l'enceinte du cimetière. Poursuivre tout droit sur le chemin qui s'élève. Emprunter la D 7 à gauche et gagner le hameau de la Suchère.
2. Se diriger à gauche sur 150 m, puis s'engager sur le chemin à droite et arriver à une intersection. Bifurquer à droite et continuer jusqu'au ruisseau le Merdos. Le franchir et poursuivre tout droit. Longer le Lignon qui coule en contrebas. Arriver à la D 15 [O> maison forte à droite] et l'emprunter à gauche (> prudence !). Enjamber le Lignon sur le pont de Mars.
3. Prendre à gauche la route gravillonnée qui surplombe le Lignon. Passer à droite des bâtiments de Callon, tourner à gauche, franchir un ru et continuer tout droit en restant à droite.
4. En vue de la Valette, emprunter le large chemin de terre perpendiculaire à droite et gagner un carrefour. Virer à gauche. Sortir à découvert, poursuivre à gauche. Virer à droite puis, plus loin, encore à droite pour atteindre Romières. Descendre entre deux maisons, emprunter la route à gauche et de suite le chemin à gauche. Descendre jusqu'à une petite route et tourner à gauche. Gagner une fourche.
5. Descendre à droite, puis emprunter la route gravillonnée perpendiculaire à gauche. Franchir le Lignon au lieu-dit Sauron. Monter tout droit jusqu'à la Suchère.
6. Dès les premières maisons, aller à droite sur 20 m. Suivre le chemin des Gentianes en face. Virer à droite en ignorant les deux chemins à gauche et descendre. Plus bas, poursuivre à gauche puis continuer sur la voie gravillonnée à droite sur 200 m. Prendre la route à droite jusqu'à un virage à gauche.
7. S'engager à droite sur un large chemin de terre, puis atteindre un carrefour. Bifurquer à gauche sur la sente herbeuse qui traverse un champ. Entrer en forêt, puis suivre le chemin qui rejoint les premières maisons de Magnac. Continuer tout droit. Emprunter à gauche la route gravillonnée sur 100 m, puis obliquer à droite. Rester à droite et retrouver le point de départ.

Sur votre chemin...



Toutes les infos pratiques

Comment venir ?

Accès routier

Le Chambon-sur-Lignon, à 10 km au sud de Tence par la D 185.

Parking conseillé

Pont sur le Lignon, en direction du Mazet Saint-Voy.