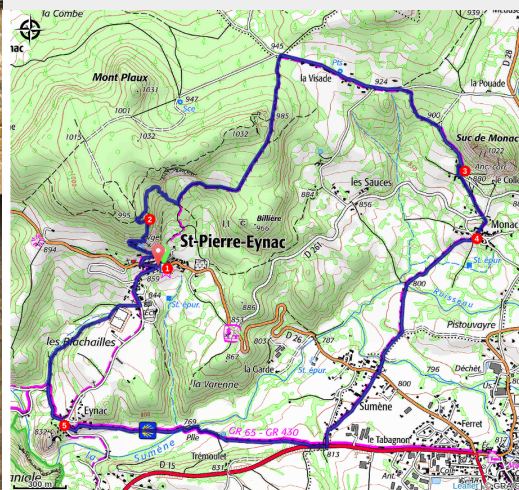


# PR191 Autour de Monac

Montagne de Haute-Loire - Saint-Pierre-Eynac



Eglise de St-Pierre-Eynac (Ch. Bertholet)



*Une marche à la découverte de panoramas et de petits sentiers autour du suc abrupt de Monac, qui domine le paysage.*

## L'église de Saint-Pierre-Eynac

Draguinet, seigneur de Chapeuil et d'Eynac, fonda le prieuré de Saint-Pierre en 1070 et le plaça sous l'autorité de l'abbaye de la Chaise-Dieu. Sur l'emplacement de l'église d'origine, édifiée au XI<sup>e</sup> siècle, l'église actuelle a été bâtie à partir du XII<sup>e</sup> siècle. Le plan en est simple : une nef unique à trois travées, terminée par un élégant chevet pentagonal. Elle a toutefois des particularités que l'on rencontre rarement : une entrée au nord, et surtout, un escalier de cinq marches pour descendre dans la nef. Avec son clocher-peigne et ses décorations funéraires extérieures, cette petite église romane à l'acoustique généreuse est l'une des plus remarquables de la région

## Infos pratiques

Pratique : Pédestre

Durée : 3 h

Longueur : 9.4 km

Dénivelé positif : 361 m

Difficulté : Facile

Type : Boucle

Thèmes : Archéologie et histoire, Architecture, Géologie, Point de vue

# Itinéraire

**Départ** : Saint-Pierre-Eynac

**Arrivée** : Saint-Pierre-Eynac

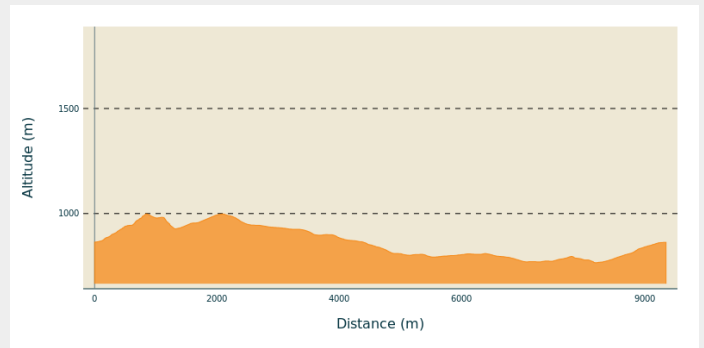
**Balisage** : — PR

**Communes** : 1. Saint-Pierre-Eynac

2. Saint-Hostien

3. Saint-Julien-Chapteuil

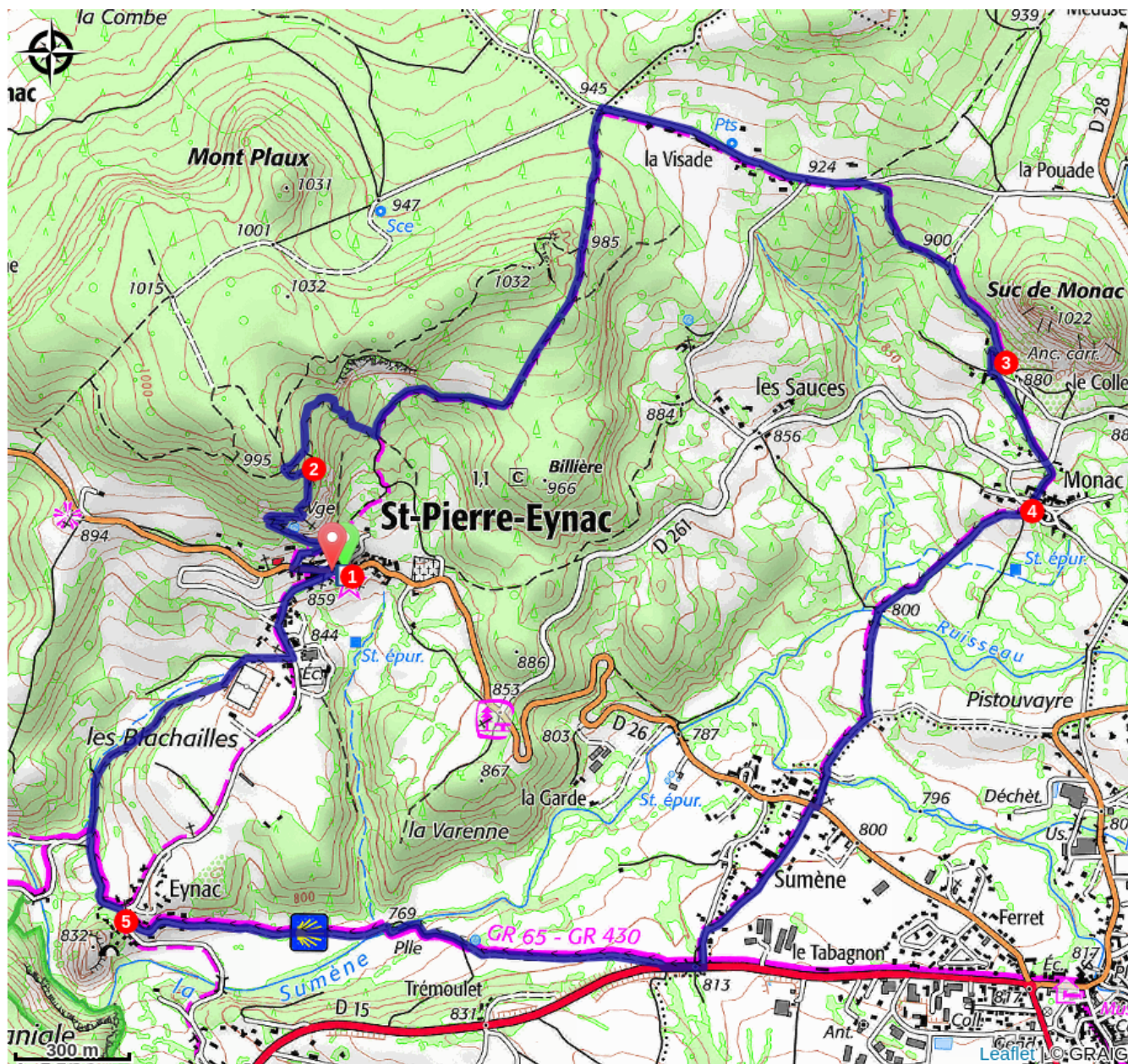
## Profil altimétrique



Altitude min 766 m Altitude max 999 m

1. À Saint-Pierre-Eynac, face à la croix en pierre, emprunter la D 26 à main droite sur 80 m et trouver à droite une voie goudronnée [chemin de la Vierge]. Face à la maison, virer à gauche et grimper par le chemin jusqu'à la Vierge [panorama]. Continuer à monter à travers la forêt.
2. À la clairière, descendre à droite par le sentier herbeux. La forêt s'éclaircit [vue sur les rochers]. Suivre à droite le sentier qui s'abaisse fortement et rejoint un large chemin. Tourner à gauche, passer le petit bois puis, à la clairière, prendre à gauche dans la forêt. La traverser tout droit. Emprunter la route à droite et, après La Vizade, aller à droite sur le sentier. À l'intersection, bifurquer à droite et traverser le bois. Après 300 m, découvrir un sentier à droite.
3. Utiliser ce sentier, couper la petite route près d'une maison et poursuivre par le sentier bordé d'arbres. Traverser la route (D 261) pour descendre en face sur le sentier. Se diriger à droite et déboucher dans Monac.
4. Traverser la rue pour trouver en face le chemin qui se scinde. Aller à droite, descendre et franchir le ruisseau du Merlan. À l'embranchement, tourner à droite et franchir la Sumène. Au croisement, traverser la route (D 26) et continuer en face entre les habitations jusqu'à la D 15. La suivre à droite ( > prudence !) sur 150 m et s'engager à droite sur la voie gravillonnée. Descendre sur ce large chemin, longer la Sumène sur 50 m pour l'enjamber par la passerelle. Se diriger à gauche jusqu'à Eynac.
5. Sur la placette [> croix en pierre], se diriger tout droit pour descendre par la route. Dans le grand virage à gauche, quitter la route pour le sentier qui s'élève en forêt. À la fourche, poursuivre la montée à droite et arriver en contrebas du stade de Saint-Pierre-Eynac. Le longer puis tourner à droite pour remonter jusqu'à un croisement. Prendre la route à gauche jusqu'au bourg.

# Sur votre chemin...



# Toutes les infos pratiques

## **Recommandations**

Prudence le long de la D 15 entre 4 et 5.

## **Comment venir ?**

### Accès routier

Saint-Pierre-Eynac, à 17 km à l'est du Puy-en-Velay par les N 88 et D 26

### Parking conseillé

Place de l'église.