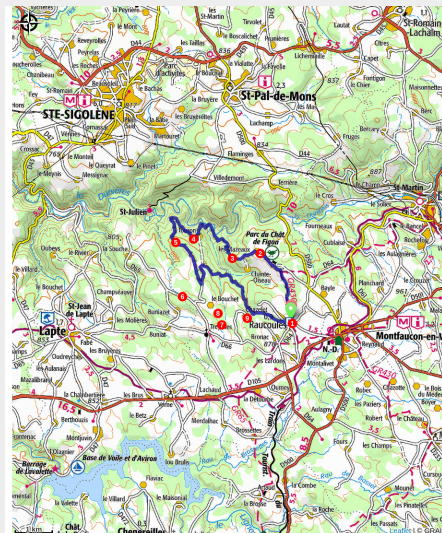


PR651 La vallée du Pont de Raucoules

Haut Pays du Velay - Raucoules



La Dunière (Haut Pays du Velay tourisme)



Ce parcours mêle paysage et patrimoine avec le château de Figon et le site pittoresque des ruines du Pont de Raucoules dans les gorges de la Dunière. L'usine de moulinage a brûlé en 1904.

La Dunière et la pêche

La Dunière prend sa source dans le département de la Loire et se jette dans le Lignon. Elle s'écoule en Haute-Loire sur 42 km et traverse sur notre territoire les communes de Riotord, Dunières et Raucoules. Elle possède une bonne réputation en raison de l'abondance de ses truites et de son cadre naturel entre prairies et forêts. À partir du pont de la Vache sur la D 500, la rivière prend un aspect plus sauvage avec les gorges et les portes du Diable.

La truite fario est la reine de la Dunière. Elle est reconnaissable à sa robe de couleur brunâtre à bronze clair tachetée de points rouge vif et noirs. De nombreux travaux sont réalisés pour assurer l'entretien et le suivi de la qualité des eaux de cette rivière.

Infos pratiques

Pratique : Pédestre

Durée : 4 h

Longueur : 13.0 km

Dénivelé positif : 467 m

Difficulté : Intermédiaire

Type : Boucle

Thèmes : Faune, Flore

Itinéraire

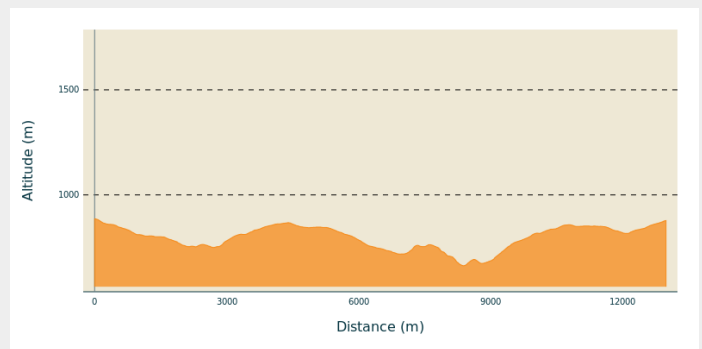
Départ : Raucoules

Arrivée : Raucoules

Balisage : — PR

Communes : 1. Raucoules

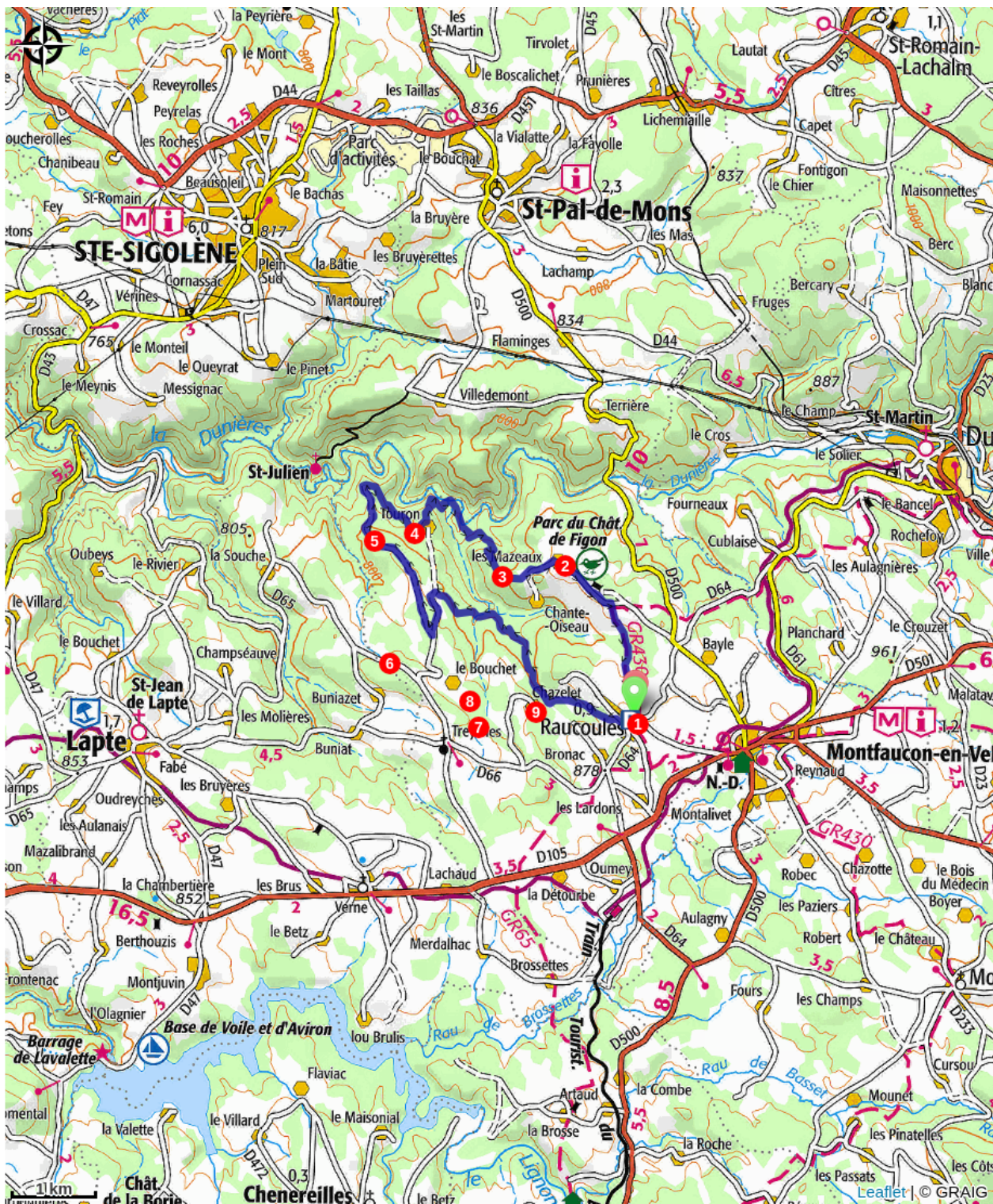
Profil altimétrique



Altitude min 663 m Altitude max 886 m

1. Du côté nord de l'église, descendre par la ruelle puis, à la fourche, aller à droite. Traverser les bois en droite ligne. Lorsqu'il se scinde, le chemin remonte. Rester à gauche. Emprunter la route à gauche et la suivre à droite jusqu'aux Mazeaux.
2. Rester sur la route à gauche, puis descendre à droite par un large chemin. Au premier carrefour, poursuivre tout droit. Rester sur le chemin principal et atteindre une croisée de chemins.
3. Descendre par le second chemin à droite. Longer la Dunière puis passer près de ruines (*le Pont de Raucoules*). Tourner à gauche et franchir un affluent de la rivière. Remonter ensuite par le chemin principal. Juste avant la maison de Touron, obliquer à droite.
4. À l'entrée de la forêt, le chemin se scinde : prendre à droite. Rester sur le large chemin à proximité des ruines de Chauvéac. Remonter puis, dans une clairière, continuer sur le chemin principal.
5. Au croisement, tourner à gauche et suivre ce chemin jusqu'à la route. Emprunter cette dernière à droite. Près d'une maison, elle devient chemin. Tourner à gauche et atteindre Clauses. À la route, continuer tout droit.
6. La route oblique à gauche. À une jonction avec une autre route, poursuivre tout droit. Après un bois, quitter l'asphalte pour le chemin à gauche. En lisière, obliquer à droite. De suite, le chemin se scinde : prendre à gauche. À l'orée du bois, virer à droite.
7. À l'embranchement, tourner à gauche. En lisière, ignorer un chemin à gauche. Peu après, rester à gauche pour continuer de longer les bois.
8. À l'angle de la forêt, virer à droite pour y entrer. Ignorer un premier chemin à gauche. À l'embranchement, tourner à gauche, puis sortir de forêt. Franchir un pré et bifurquer à droite pour longer la forêt. À la Genevrière, emprunter la route à gauche. Aller jusqu'au Chazelet.
9. Virer à gauche pour quitter le goudron. Descendre en restant à droite. Passer un ruisseau puis remonter tout droit. Ignorer un chemin à droite. À Raucoules, tourner à droite sur la route. Après 60 m, grimper à gauche par un escalier puis un sentier herbeux. Bifurquer à droite pour rejoindre l'église.

Sur votre chemin...



Toutes les infos pratiques

Comment venir ?

Accès routier

Raucoules, à 2 km à l'ouest de Montfaucon-en-Velay par la D 105 et la D 66.

Parking conseillé

Place de l'église.