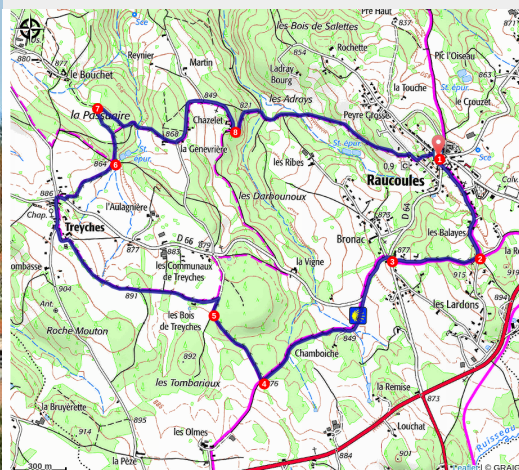


PR099 Sauze

Haut Pays du Velay - Raucoules



Raucoules (Joël Damase)



Parcours agréable entre bois et pâturages. Marchez sur les pas des pèlerins de Saint-Jacques-de-Compostelle ou sur ceux de saint Jean-François Régis, saint patron des dentellières. Laissez-vous guider au gré du petit patrimoine à la rencontre des croix et maisons de béates.

Les Béates

Une béate est une jeune fille laïque membre d'une institution créée par Anne-Marie Martel, ponote du XVII^e siècle. Très nombreuses en Haute-Loire, les béates avaient un rôle social au sein des villages : institutrices, catéchistes et infirmières... Elles enseignaient également la dentelle aux jeunes paysannes réunies en « couvige ». Les villageois bâtissaient leur maison, l'assemblée. Le rez-dechaussée de l'assemblée était occupé par une salle commune et le premier étage par la chambre et la cuisine de la béate. L'assemblée était agrémentée d'un clocheton qui servait à sonner l'Angelus. Les béates vivaient de dans divers

Infos pratiques

Pratique : Pédestre

Durée : 2 h 15

Longueur : 7.9 km

Dénivelé positif : 192 m

Difficulté : Facile

Type : Boucle

Thèmes : Faune

Itinéraire

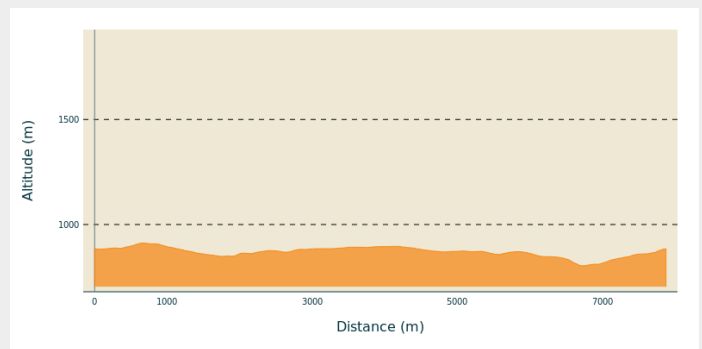
Départ : Raucoules

Arrivée : Raucoules

Balisage : — PR

Communes : 1. Raucoules

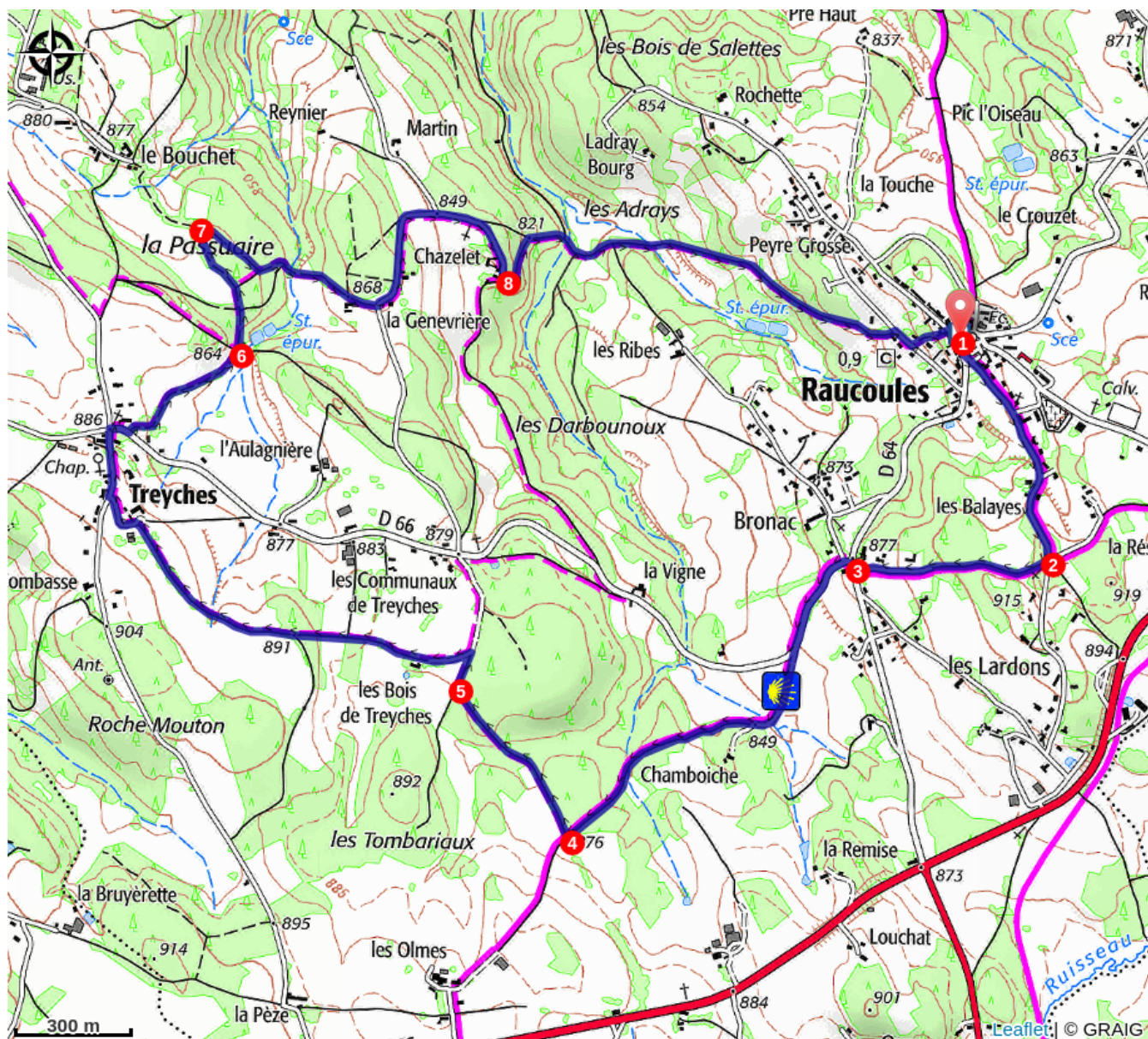
Profil altimétrique



Altitude min 804 m Altitude max 912 m

1. De l'église de Raucoules, suivre la D 64 quelques mètres. À l'embranchement, aller à gauche, monter par la route qui s'éloigne du bourg et rejoint un petit bois.
2. Quitter la route pour le chemin à droite. Plus loin, il devient bitumé et rejoint un carrefour.
3. Tourner à droite puis de suite à gauche sur la D 66 et descendre. Après 290 m, au virage, laisser la route pour le chemin tout droit. Lorsqu'il se scinde, se diriger à droite.
4. Au sortir des arbres, prendre à droite et longer la lisière. Négliger un chemin à droite et traverser les bois.
5. Partir à droite et, après 90 m, obliquer à gauche. Continuer tout droit sur ce chemin jusqu'à Treyches. Emprunter la route à droite et continuer jusqu'au carrefour. Bifurquer à droite et, de suite, quitter l'asphalte pour le chemin à gauche.
6. Au premier embranchement, aller tout droit pour entrer en forêt. De suite, lorsque le chemin se scinde, poursuivre à droite. En lisière, ignorer un chemin à gauche. Peu après, persévérer à gauche pour continuer à longer les bois.
7. À l'angle de la forêt, virer à droite pour y pénétrer. Négliger un chemin à gauche. À l'embranchement, tourner à gauche puis sortir de forêt. Franchir un pré et bifurquer à droite pour longer la forêt. À la Genevrière, poursuivre à main gauche par la route jusqu'à Chazelet.
8. Virer à gauche pour quitter l'asphalte. Descendre en restant à main droite. Passer un ruisseau, puis remonter tout droit. Ignorer un chemin à droite. À Raucoules, tourner à droite sur la route et, après 60 m, grimper à gauche par un escalier puis un sentier herbeux. Bifurquer à droite pour rejoindre l'église.

Sur votre chemin...



Toutes les infos pratiques

Comment venir ?

Accès routier

Raucoules, à 2 km à l'ouest de Montfaucon-en-Velay par la D 105 et la D 66.

Parking conseillé

Place de l'église.