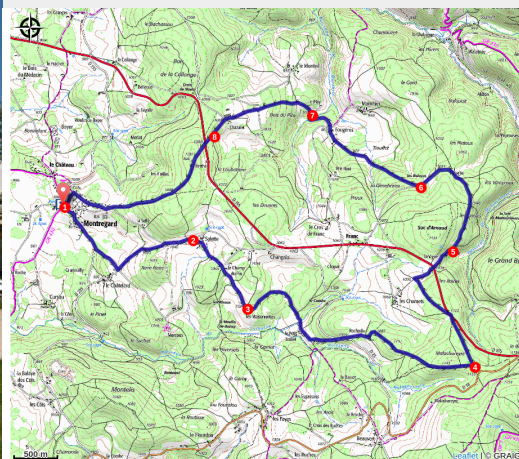


PR231 Marcoux

Haut Pays du Velay - Montregard



Luc Olivier
Château de Marcoux (Luc Olivier)



Magnifique panorama sur le pic du Lizieux, les sucs de l'Yssingelais et douceurs des parfums de sous-bois qui dévoilent en saison fruits rouges et champignons, voilà ce qui vous attend sur le chemin de Marcoux.

Le château de Marcoux

Cette propriété était autrefois l'ancienne demeure du seigneur Marcou. Louise de Romezin, son épouse, de famille protestante, n'hésitait pas à proclamer qu'elle avait été convertie au catholicisme par saint Jean-François Régis à la suite de la mission qu'il avait prêchée en octobre 1640. Si le château primitif date du XVI^e siècle, une autre partie a été rajoutée au XIX^e siècle.

L'originalité principale de l'édifice se situe au niveau des tours : la première, appelée tour sud, comporte un escalier à vis en pierres et bois. La tour nord est plus imposante : à l'intérieur, on peut admirer une cheminée, un « potager » des pierres sculptées... La restauration du site a commencé en 1996. De nos jours, le château

Infos pratiques

Pratique : Pédestre

Durée : 4 h 15

Longueur : 15.4 km

Dénivelé positif : 374 m

Difficulté : Difficile

Type : Boucle

Itinéraire

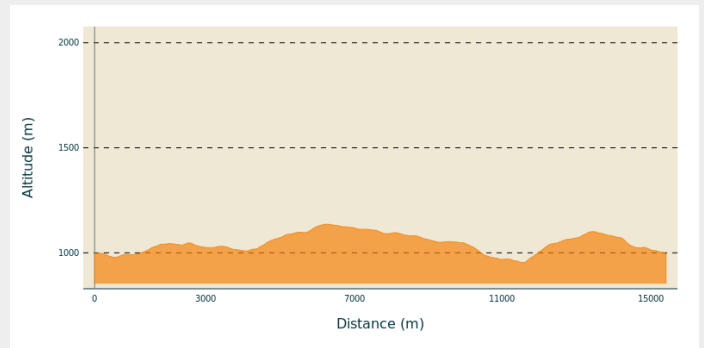
Départ : Montregard

Arrivée : Montregard

Balisage : — PR

Communes : 1. Montregard

Profil altimétrique



Altitude min 953 m Altitude max 1136 m

1 De l'église, s'engager sur la D 233 vers Tence et sortir du bourg. À l'intersection, aller à gauche vers le Châtelard. Au croisement, quitter la route pour le chemin à gauche. Ignorer un sentier à gauche et déboucher sur la D 23. L'emprunter à droite.

2 À Salette, bifurquer à droite et suivre le bitume tout droit. Au hameau suivant, persévérer sur la route et atteindre les Maisonnettes.

3 Ignorer une voie à gauche. Poursuivre par le chemin qui oblique à gauche et traverse les bois. Longer la lisière et atteindre le Petit Basset. Suivre la petite route jusqu'à rejoindre la D 23. La traverser pour aller vers Rochedix. Emprunter le chemin entre les maisons et entrer dans les bois. Suivre le chemin principal et aboutir sur une piste perpendiculaire.

4 Tourner à gauche et descendre jusqu'à la D 105. La suivre à gauche quelques mètres. La quitter pour le chemin parallèle sur la gauche. Traverser les bois puis, à l'embranchement, obliquer à droite. Au lieu-dit la Vigne, couper la D 105 et continuer en face.

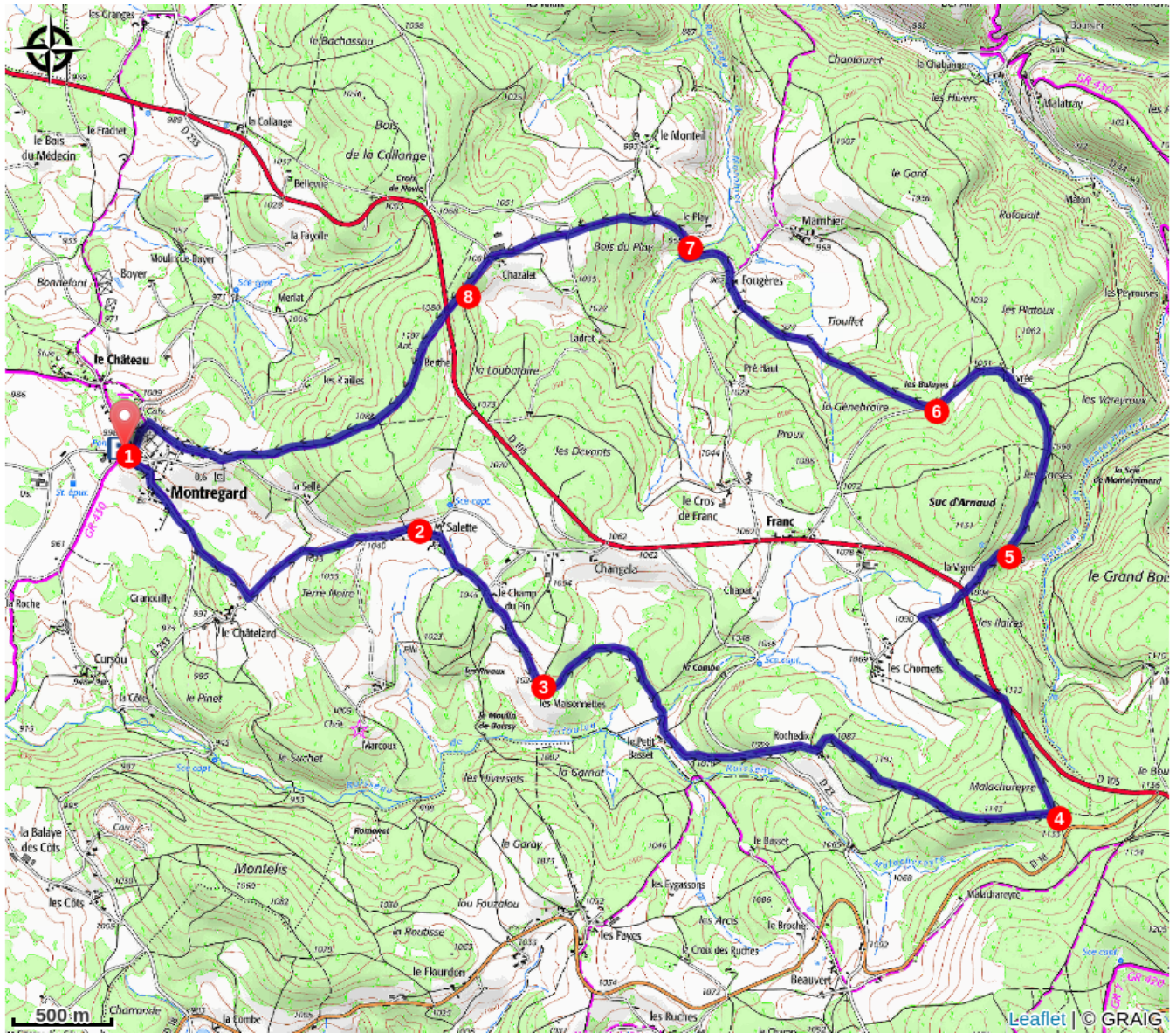
5 À l'entrée de la forêt, suivre le chemin de gauche. Rester sur le chemin principal et rester à main gauche lorsqu'il se scinde. En lisière, persévérer à gauche et atteindre une route. La suivre à gauche sur 400 m.

6 S'engager sur le sentier à droite. À Fougères, à l'intersection, continuer tout droit.

7 À la fourche, en lisière, grimper à gauche. Croiser une route. À Chazalet, poursuivre en droite ligne sur un chemin qui entre en forêt.

8 À l'embranchement, aller à droite. Franchir la D 105, puis monter dans les bois. En clairière, ignorer un chemin à gauche, puis descendre vers Montregard. Emprunter la route sur 50 m, puis tourner à droite. Après le cimetière, bifurquer à gauche pour rejoindre l'église.

Sur votre chemin...



Toutes les infos pratiques

Comment venir ?

Accès routier

Montregard, à 5,5 km au sud-est de Montfaucon-en-Velay par la D 105 et la D 233.

Parking conseillé

Place de la Mairie.