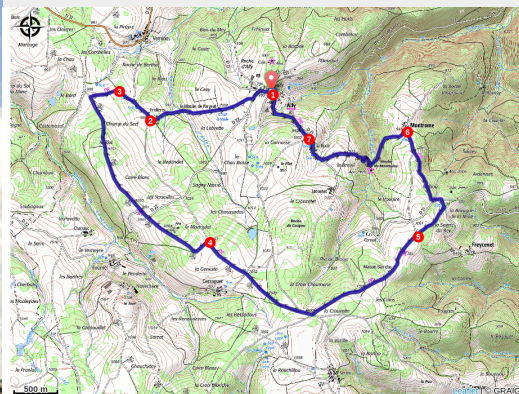


PR340 Les moulins à vent

Gorges de l'Allier - Ally



Moulin d'Ally (Ch. Bertholet)



Partez à la découverte du plateau d'Ally, terre d'Éole, où la population a appris à vivre avec les éléments : jadis moulins à vent, plus récemment éoliennes.

Les moulins d'Ally

A la suite de la Révolution et la fin des droits banaux, la première moitié du XIXème siècle vit s'ériger de nombreux moulins, d'envergure artisanale (à l'usage d'un village) ou familiale. Représentatifs de ces changements de société, les moulins d'Ally furent construits autour de 1820. Cela ne signifie pas qu'il n'y eût aucun moulin à Ally au Moyen-âge, mais aucune trace n'est connue. Moulins privés, ils étaient utilisés par les familles auxquelles ils appartenaient, familles de paysans ou de mineurs, à qui ils apportaient une autonomie certainement appréciée. Ces moulins étaient tous majoritairement des moulins à farine.

Infos pratiques

Pratique : Pédestre

Durée : 3 h 30

Longueur : 16.5 km

Dénivelé positif : 441 m

Difficulté : Facile

Type : Boucle

Thèmes : Architecture, Point de vue

Itinéraire

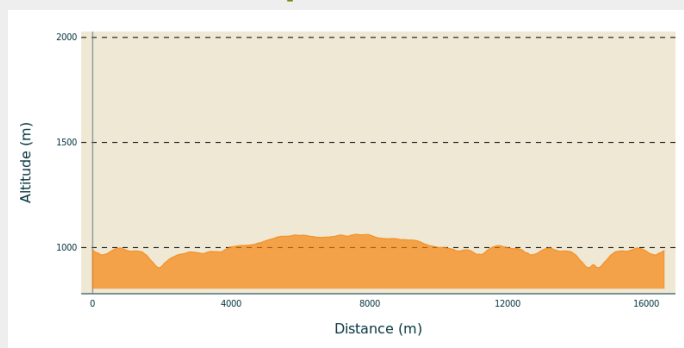
Départ : Ally

Arrivée : Ally

Balisage : — PR

Communes : 1. Ally

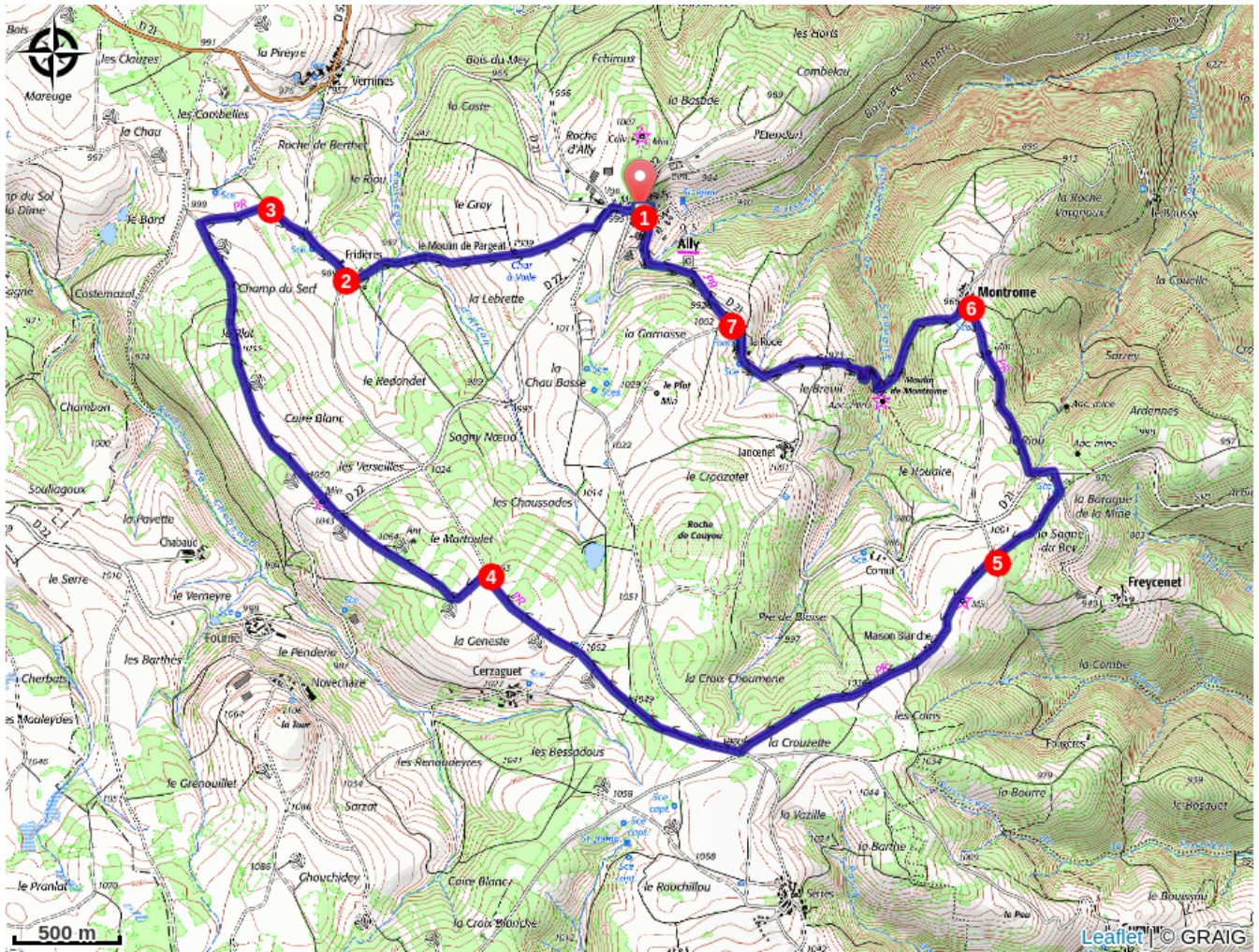
Profil altimétrique



Altitude min 904 m Altitude max 1063 m

1. De la place de la Mairie, monter dans la rue principale. À la route, prendre à droite, puis tourner à gauche vers Celoux. Après 120 m, virer à droite vers le moulin de Pargeat. Passer près de ce moulin et continuer sur la route jusqu'au hameau de Fridières.
2. Prendre la route à droite sur 300 m, puis la quitter pour le chemin à gauche. Parvenir à une fourche.
3. Tourner à gauche et arriver à un nouvel embranchement. Persévérer à gauche. Le chemin traverse le parc éolien en ligne droite. Parvenir sur une première route. La traverser pour retrouver le chemin. Après un virage à gauche, le chemin arrive sur un chemin perpendiculaire.
4. Virer à droite. Traverser une route et arriver à une croisée de chemins. Poursuivre en face. Atteindre une route. La suivre à droite jusqu'au carrefour. Prendre la route à gauche qui conduit au moulin de Maison Blanche [*>« Moulin à paroles »*]. Continuer sur cette route encore 700 m pour découvrir un sentier herbeux sur la droite.
5. Quitter la route pour ce sentier. Déboucher sur une route. Aller à gauche puis rejoindre la D 21. L'emprunter à gauche quelques mètres puis prendre un chemin à droite. Au moulin de Montrome [O], déboucher sur une route. La suivre à droite pour rejoindre Montrome.
6. À l'entrée du village, tourner à gauche sur le chemin de la mine de la Rodde. En fond de vallon, laisser l'entrée de la mine à droite pour suivre, en face, le sentier qui monte. À l'intersection de chemins, continuer tout droit et arriver sur une route. Partir à droite pour rejoindre le hameau de la Rodde. Après les maisons, laisser la route pour le chemin sur la gauche.
7. Lorsque le chemin se divise, rester à main droite pour retrouver la route. La traverser et poursuivre sur le chemin pour aboutir à Ally.

Sur votre chemin...



Toutes les infos pratiques

Comment venir ?

Accès routier

Ally, à 11 km à l'ouest de Lavoûte-Chilhac.

Parking conseillé

Place de la Mairie.