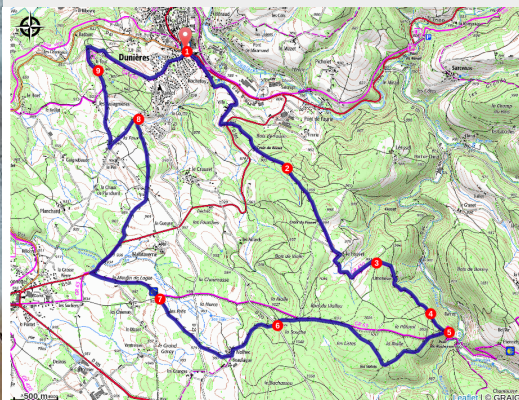


PR116 Le Fouvet

Haut Pays du Velay - Dunières



église de Dunières (Joël Damaze/via fluvia)



Balade agréable qui vous charmera par la fraîcheur de ses sousbois et la douceur des paysages agricoles. Sur le chemin du retour, la vue sur la tour de Dunières et son écrin de verdure vous invitera à la flânerie.

L'église de Dunières

Les seigneurs locaux donnent à l'abbaye de la Chaise-Dieu une riche terre située près d'une rivière. Des moines s'y installent, fondent un prieuré et y construisent une église, probablement sur les bases d'un édifice plus modeste mentionné dès le xii^e siècle, en réutilisant les pierres de celui-ci. Possédant de nombreux biens dans le Poitou, les moines de la Chaise-Dieu s'inspirent des églises poitevines pour construire l'église de Dunières. L'édifice est surprenant par son entrée au sud alors qu'habituellement l'accès se faisait par l'ouest. Ce magnifique porche résume les neufs siècles d'existence de l'église avec le porche roman d'origine qui cohabite avec celui rajouté en 1902. La différence entre les deux ouvrages est

Infos pratiques

Pratique : Pédestre

Durée : 4 h 30

Longueur : 16.4 km

Dénivelé positif : 427 m

Difficulté : Difficile

Type : Boucle

Thèmes : Archéologie et histoire

Itinéraire

Départ : Dunières

Arrivée : Dunières

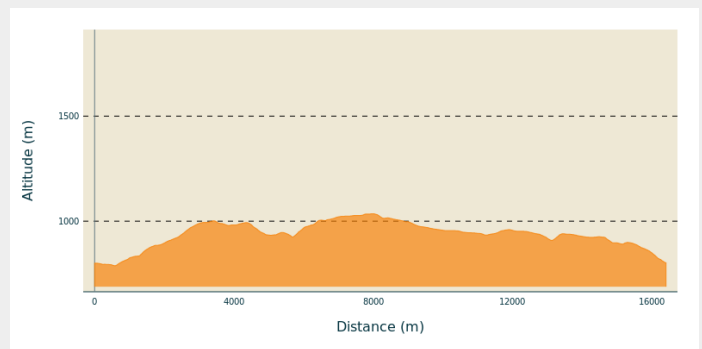
Balisage : — PR

Communes : 1. Dunières

2. Montregard

3. Montfaucon-en-Velay

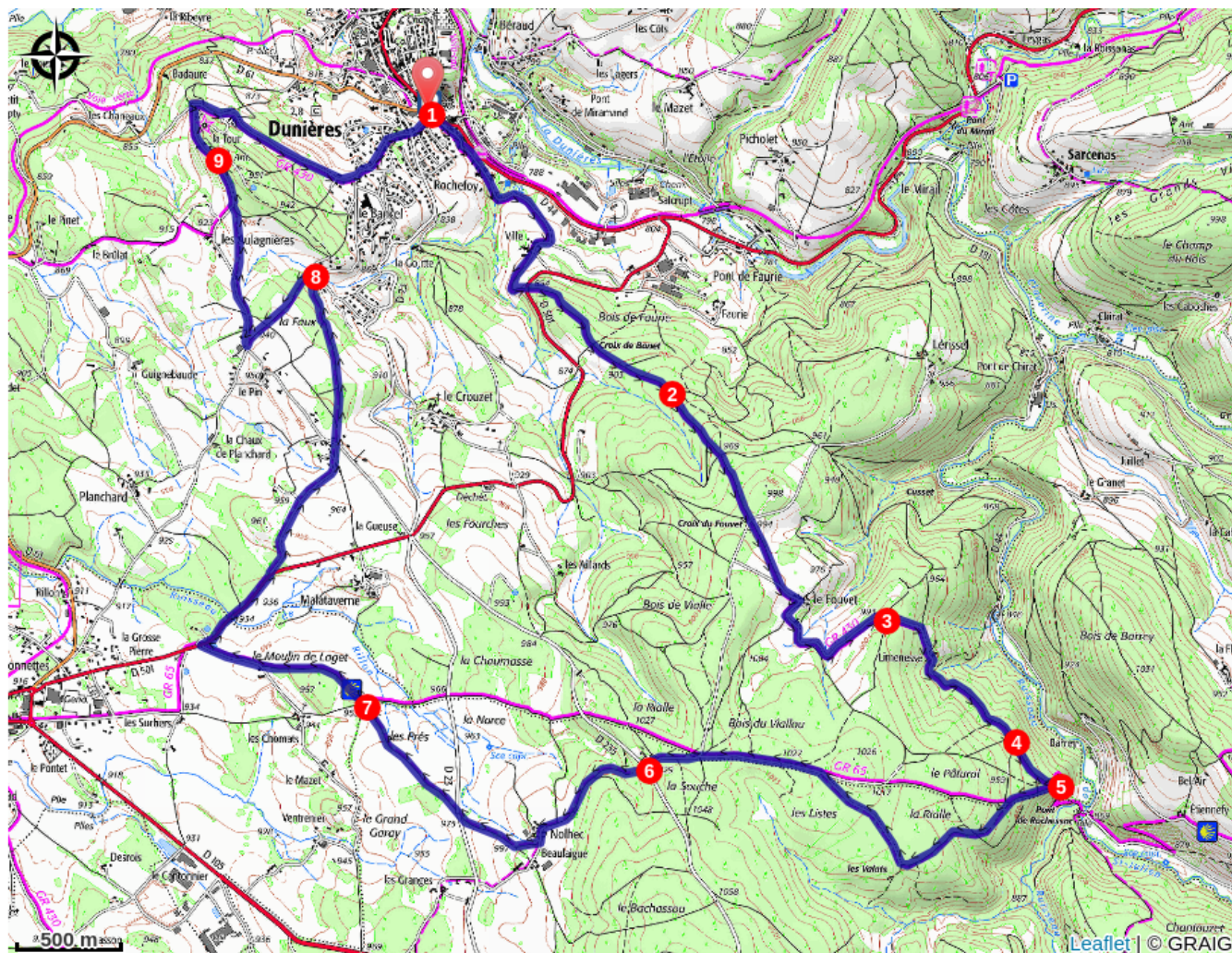
Profil altimétrique



Altitude min 788 m Altitude max 1035 m

1. Du rond-point entre le bar et la pâtisserie, s'engager dans la rue en surplomb de la D 61 et la suivre pour sortir de Dunières. À l'embranchement, tourner à droite et traverser Ville tout droit. La route devient chemin. Grimper et couper la route et poursuivre en face. À la croix de Bonet, aller tout droit.
2. À la fourche, prendre à droite, puis monter tout droit. Couper une route et continuer en face. Emprunter la route à gauche, puis, au Fouvet, bifurquer à droite.
3. Rester sur l'asphalte à droite jusqu'à la maison de Limenesse. La route devient chemin. Ignorer un chemin à gauche et entrer tout droit en forêt.
4. Au carrefour, suivre le chemin à main gauche. Plus loin, rester à main gauche et atteindre un embranchement.
5. Grimper à droite puis, après 220 m, quitter le chemin principal pour celui à gauche. À la jonction avec un sentier plus large, aller à droite. Aux ruines des Valats, obliquer à droite. À l'embranchement, prendre à gauche et atteindre la route. L'emprunter à gauche et déboucher dans un carrefour.
6. Traverser la route et trouver en face un sentier. Peu après, suivre le chemin plus large tout droit pour sortir de la forêt. À l'entrée de Nolhec, se diriger à gauche. S'engager dans le chemin à droite. Franchir la route et continuer en face.
7. À l'intersection, poursuivre tout droit. Prendre la route tout droit jusqu'à un carrefour. Virer à droite sur la D 501. Après 500 m, la quitter pour une route à gauche. Au hameau, continuer en face en sous-bois, puis descendre à travers les arbres.
8. À l'angle de la forêt, virer à gauche. Aller droit jusqu'à la route. Tourner à droite. Après 320 m, la quitter pour un chemin herbeux à droite. En lisière, obliquer à gauche, puis s'engager sur la route à droite.
9. À la fourche, prendre à gauche. Plus loin, virer à droite et traverser le hameau de la Tour. Rester sur la route. À Dunières, obliquer à gauche. Ignorer une rue à gauche. La rue se scinde, partir à gauche. À l'intersection, aller tout droit. De suite, à la fourche, prendre à droite rue de Bel-Air. Au croisement, couper la D 23 et descendre tout droit.

Sur votre chemin...



Toutes les infos pratiques

Comment venir ?

Accès routier

Dunières, à 6,5 km au nord-est de Montfaucon-en-Velay par la D 61.

Parking conseillé

A proximité du supermarché.