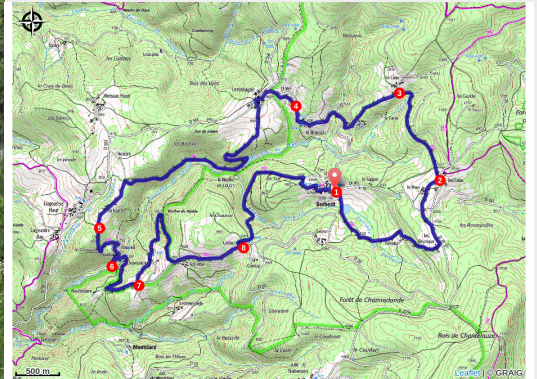


# PR611 Entre succs et chausses

Velay - Berbezit



Étang de Berbezit (Ch. Bertholet)



*L'alternance entre panoramas (Cantal, Cézallier, Sancy) et plongées sur les étroites vallées des petits ruisseaux font de ce parcours une agréable balade entre bois et bocages.*

## Infos pratiques

Pratique : Pédestre

Durée : 5 h

Longueur : 16.8 km

Dénivelé positif : 657 m

Difficulté : Intermédiaire

Type : Boucle

Thèmes : Faune, Flore

# Itinéraire

**Départ** : Berbezit

**Arrivée** : Berbezit

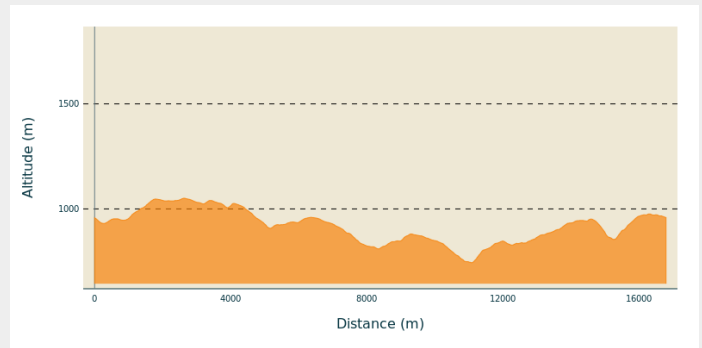
**Balisage** : — PR

**Communes** : 1. Berbezit

2. Connangles

3. Saint-Didier-sur-Doulon

## Profil altimétrique

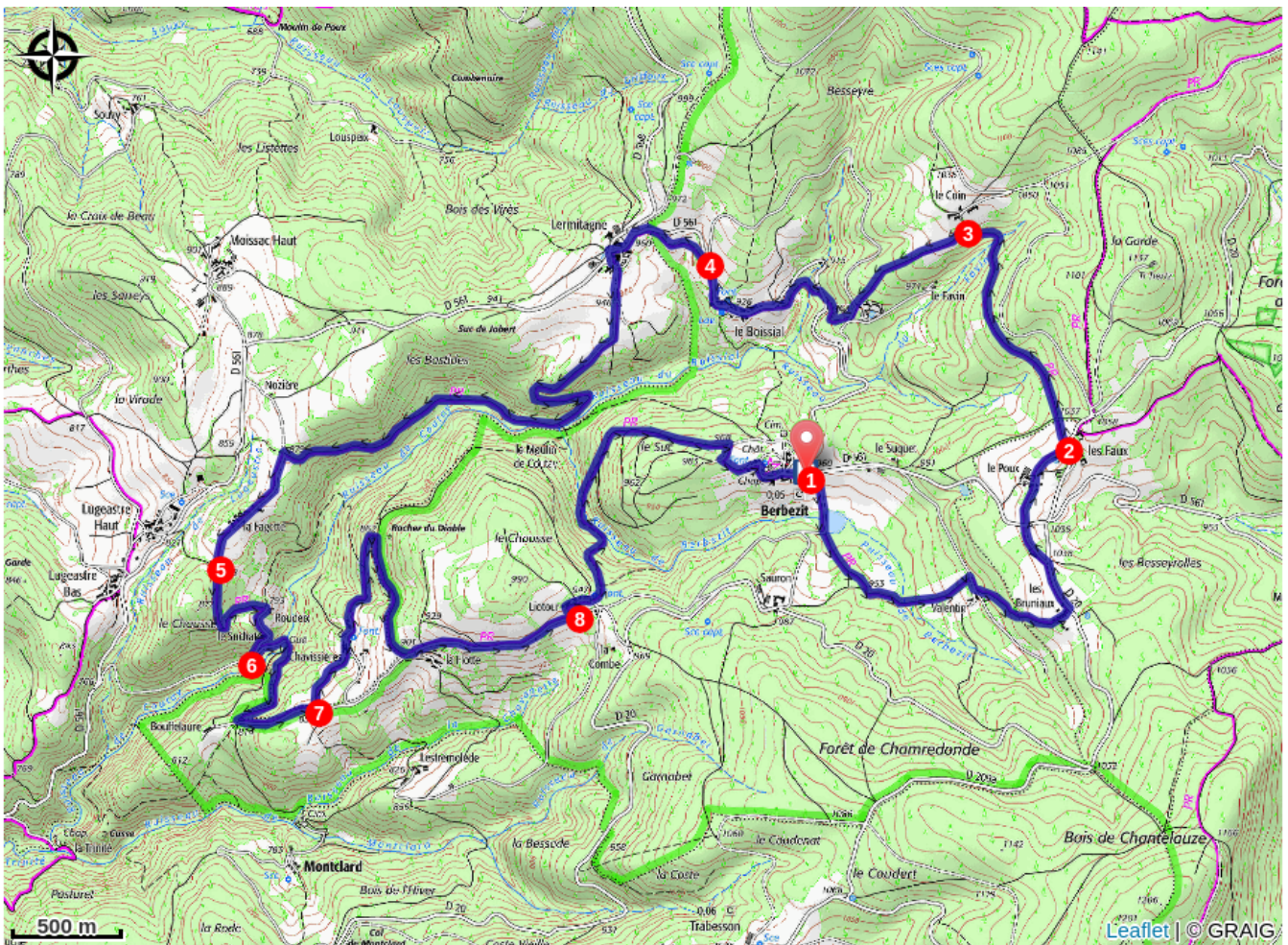


Altitude min 744 m Altitude max 1051 m

1. Descendre en suivant la direction « Rocher du Diable ». Longer l'étang, puis emprunter le chemin à gauche. À la fourche, continuer à gauche. Enjamber le ruisseau de Berbezit et atteindre une route au lieu-dit Valentin. La prendre à droite, puis obliquer sur le chemin montant à gauche. Arriver aux Bruniaux. Aller tout droit pour rejoindre la D 20. La suivre à gauche jusqu'à la fourche. Prendre à gauche entre des maisons. Au carrefour, aller en face vers le Poux. Poursuivre jusqu'à la D 20.
2. Ignorer la route et prendre le sentier à gauche entre les pacages et bientôt sous les arbres. À la croisée de chemins, poursuivre tout droit. Descendre à droite sur le chemin herbeux qui conduit au ruisseau du Favin. Aboutir sur un chemin perpendiculaire.
3. Tourner à gauche. Suivre ensuite la petite route forestière à gauche sur 80 m, puis emprunter un chemin à droite. Couper la route pour continuer en face sur le sentier qui enjambe le ruisseau. Remonter jusqu'au Boissial [*> alambic*]. Traverser le hameau et continuer 200 m.
4. Emprunter le chemin sur la gauche. Retrouver la route à l'entrée de Lermittagne. Prendre la voie de gauche, puis obliquer à gauche aux dernières maisons. Le chemin s'abaisse entre les prés, puis dans les bois. À la fourche, aller à droite. Franchir à gué le ruisseau, puis le longer vers la droite pour le traverser à nouveau. Continuer dans les bois en s'élevant progressivement. Déboucher sur un large chemin et le suivre à gauche jusqu'à la Fagette. Traverser le hameau et parvenir à une bifurcation.
5. Partir en face en ignorant le chemin de droite. Descendre entre les terres agricoles. À l'entrée du bois, aller tout droit. Le chemin devient goudronné aux maisons.
6. Abandonner le goudron pour obliquer à gauche. Franchir à gué le ruisseau de Coutay. Sur l'autre rive, prendre le chemin qui grimpe à gauche. Suivre la route à gauche sur 400 m.
7. S'engager sur le chemin à gauche conduisant à Chavissières. Là, continuer tout droit. Le chemin monte jusqu'au rocher du Diable. Poursuivre à droite. Au hameau de la Flotte, suivre la route à gauche. Poursuivre sur le goudron et découvrir un sentier qui monte à gauche.
8. Monter aux maisons de Liotour et aller à droite. À la dernière maison, traverser le communal herbeux sur la gauche pour suivre le sentier qui plonge dans la vallée. Longer quelques mètres le ruisseau avant de traverser à gué. S'engager

sur le sentier de droite qui grimpe. Au point haut, tourner à droite. À découvert, virer à gauche pour retrouver Berbezit [**> forge et métier à forger**]. Prendre la rue à droite et rejoindre le départ.

# Sur votre chemin...



# Toutes les infos pratiques

## **Recommandations**

Entre 4 et 5, la traversée à gué du ruisseau de Coutay peut être difficile en période de pluie

## **Comment venir ?**

Accès routier

Berbezit, à 12,5 km au sud-ouest de La Chaise-Dieu.

Parking conseillé

A l'entrée du village