
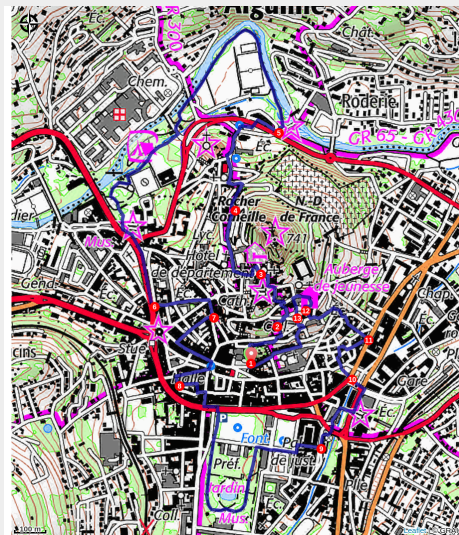


PR673 Prélude au Saint-Jacques

Velay - Puy-en-Velay



Le Puy-en-Velay (Jérémy Mazet)



Ce circuit principalement intra-muros vous entraîne dans les ruelles du Puy-en-Velay à la découverte des trésors de la ville historique, départ mythique du Chemin de Saint-Jacques de Compostelle

La Cathédrale

La Cathédrale Notre-Dame a été classée en 1840, comme édifice majeur du patrimoine national, sur la première liste des monuments historiques. Depuis 1998, au titre des chemins de Saint Jacques, l'édifice est inscrit par l'Unesco au patrimoine mondial de l'Humanité, de même de l'Hôtel Dieu.

Siège épiscopal et centre actif du pèlerinage marial, placée au départ du « Grand Chemin », la cathédrale est fréquentée tout au long de l'année par de nombreux fidèles, pèlerins, visiteurs (environ 500 000 personnes annuellement).

Infos pratiques

Pratique : Pédestre

Durée : 2 h

Longueur : 6.2 km

Dénivelé positif : 146 m

Difficulté : Facile

Type : Boucle

Thèmes : Architecture

Itinéraire

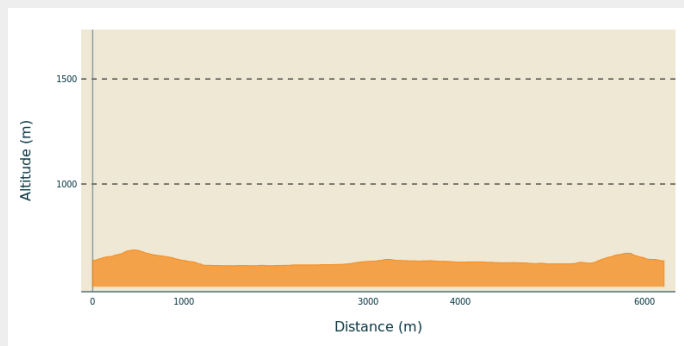
Départ : Le Puy-en-Velay (Office de Tourisme)

Arrivée : Le Puy-en-Velay (Office de Tourisme)

Balisage : — PR

Communes : 1. Puy-en-Velay
2. Aiguilhe

Profil altimétrique



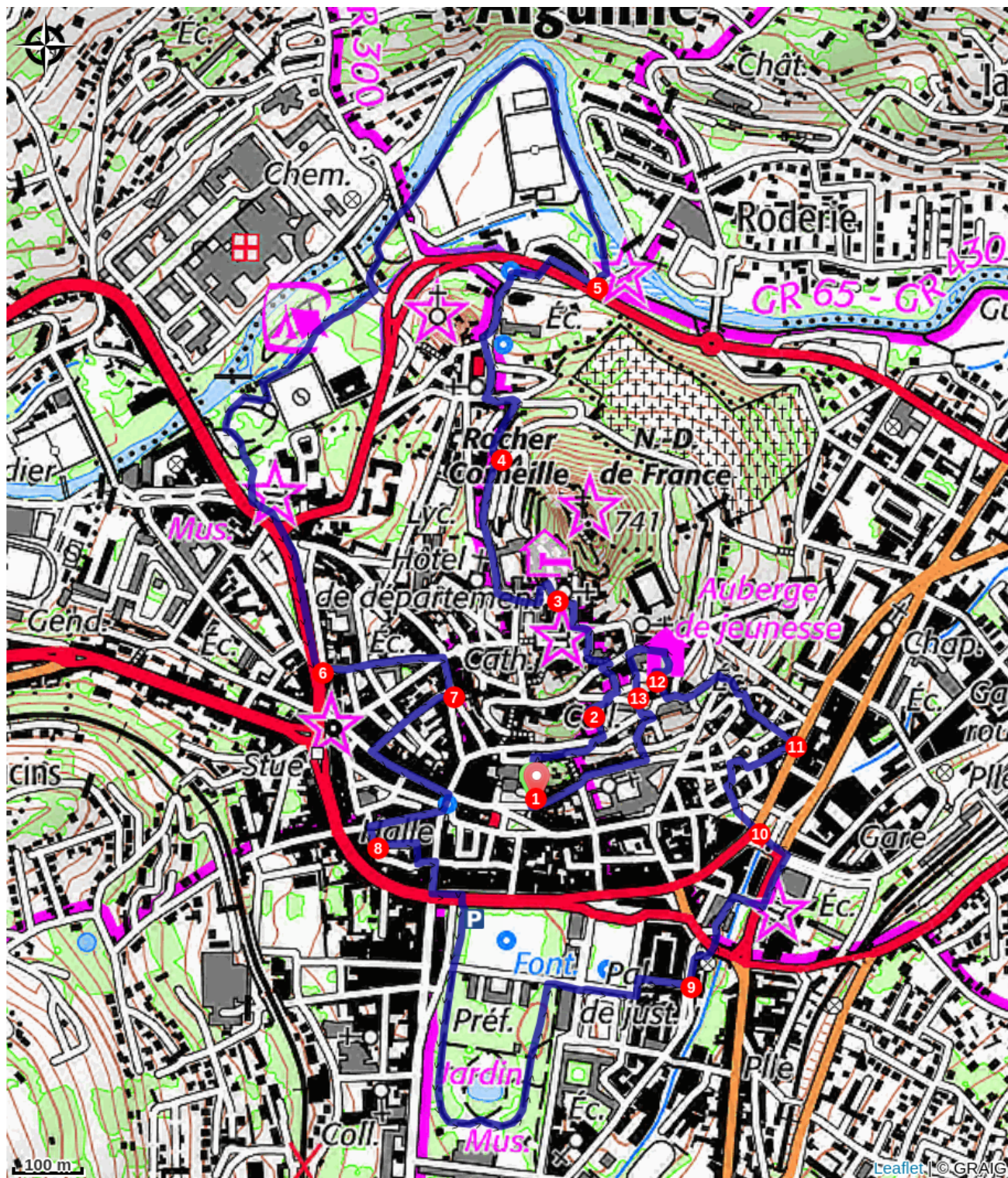
Altitude min 611 m Altitude max 686 m

1. **Place du Clauzel**, face à l'Office du Tourisme prendre à droite la **rue Meynard**. Monter puis virer à droite **rue du Bouillon**. **Place de la Plâtrière**, passer à gauche de la chapelle de la Visitation et tourner à gauche **rue Abbé de l'Epée**.
2. Prendre à droite pour déboucher **rue Saint-Pierre de La Tour**. Traverser pour continuer dans la **rue Boudon Lashermes** en face. **Rue Cardinal de Polignac**, aller à droite quelques mètres et grimper la **Montée du Cloître**. Parvenir **place du For** (*panorama sur la ville du Puy-en-Velay*) devant une des entrées de la cathédrale. Contourner cette dernière par la droite, pour arriver au cloître et au pied de la Statue de Notre Dame de France.
3. Suivre la **rue Grasmanent** à gauche. Obliquer à gauche et parvenir à l'angle des **rues Becdelièvre et de la Visitation**. Emprunter cette dernière 50 m puis tourner à droite. Continuer tout droit jusqu'à découvrir, après le parking, un escalier sur la gauche.
4. S'engager dans cet escalier qui permet d'accéder au **Sentier de Farron**. Au monument aux morts, aller à gauche. Après la chapelle Saint Clair, tourner à droite **rue du Rocher** et, au pied du Rocher, virer à droite par la **rue Chosson**. Descendre à gauche. Traverser la Rocade d'Aiguilhe par le passage piéton puis partir à droite 100 m pour rejoindre le **pont Tordu**.
5. A l'entrée du pont, descendre à gauche et suivre la Borne sur 700m. Passer sous une route, suivre le chemin à droite, et prendre en face vers les terrains de tennis. Traverser le parc et rejoindre l'entrée de l'église Saint Laurent. Traverser les passages piétons pour remonter le **boulevard Carnot**.
6. Tourner à gauche **avenue de la Cathédrale**, remonter celle-ci puis la **rue des Tables** jusqu'aux escaliers de la Cathédrale. Tourner à droite **rue Séguret**. Après la **place du Greffe**, descendre par la **rue Roche Taillade**. En bas des escaliers, poursuivre à droite **rue Saulnerie** puis bifurquer dans la seconde rue à droite, la **rue Raphaël**.
7. Descendre à gauche **rue du Consulat**. Déboucher **rue Pannessac** et la suivre à gauche. **Place du Plot**, tourner à droite et prendre à droite la **rue Saint-Jacques**. Tourner à gauche **rue Felix Boudignon** sur 50 m puis remarquer à gauche un passage sous un bâtiment.
8. L'emprunter déboucher **place de l'Isle Chabran**. Ressortir au bout de celle-ci par une étroite ruelle. Rejoindre la **rue Saint Gilles** et la suivre à droite. Au boulevard, traverser au passage piéton pour atteindre la **place du Breuil**. La

traverser puis entrer dans le jardin Henri Vinay . Aller jusqu'au Musée Crozatier puis obliquer vers la gauche et ressortir au fond de l'allée **avenue du Général de Gaulle**. Prendre à droite (*passage piéton*) pour atteindre puis traverser la **place Michelet**. Continuer tout droit **rue Burel**.

9. Prendre sur la gauche non pas la **rue des Tanneries** mais la seconde rue à gauche qui permet de rejoindre un passage sous la route. Aller ensuite tout droit jusqu'au pont au-dessus du Dolaizon. L'emprunter puis virer à gauche une première fois devant l'église des Carmes puis une seconde au feu.
10. Traverser aux passages piétons pour atteindre la **place Cadelade**. Passer à droite de la fontaine pour emprunter la **rue Traversière Cadelade**. Virer à droite et de suite à gauche. Prendre à droite, la **rue Sous-Sainte-Claire**. A l'embranchement descendre d'abord à droite puis tourner à gauche **rue Droite**. Parvenir au pied d'une grande Fresque sur le Puy-en-Velay, **rue du Faubourg Saint-Jean**.
11. Monter à gauche **rue Sainte-Claire** jusqu'à la **place du Bac** puis **rue Sous Sainte Marie** et après les escaliers, traverser sur le passage piéton et monter à gauche. Devant l'auberge de Jeunesse, suivre les escaliers à droite.
12. Tourner de suite à droite **rue Derrière l'ancien musée**. **Rue Anne-Marie Martel**, monter à gauche. Descendre à gauche **rue Général Mouton Duvernet** et arriver après quelques marches **Place Saint-Pierre de la Tour**.
13. Descendre les escaliers. A l'embranchement, aller à gauche pour retrouver des escaliers. Au pied de ceux-ci poursuivre rue des sept puis suivre la **rue Saint François Régis** à droite. Continuer par la **rue du Collège** et déboucher **place du Clauzel**.

Sur votre chemin...



Toutes les infos pratiques

Recommandations

A la fin de votre balade ne ratez pas la visite à la Croisée des Chemins 21 rue du Collège, pour découvrir toutes les randonnées de Haute-Loire.

Comment venir ?

Accès routier

Départ de l'Office de Tourisme du Puy-en-Velay.

Parking conseillé

Place du Breuil