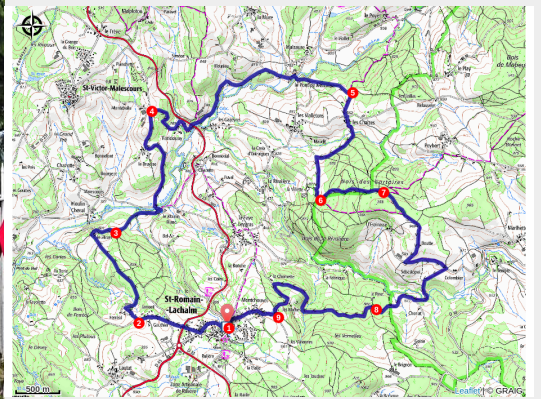


# PR291 Les vierges du bois des Cartaires

Saint-Romain-Lachalm



La Vierge du Bois des Cartaires (Christian Bertholet)



*Un bois, n'est ce pas un drôle d'endroit pour la construction d'un édifice religieux ? Ce parcours vous comblera par la recherche de la vierge du bois des Cartaires, mais aussi par les instants de flânerie aux bords de la Semène*

### **La vierge du Bois des Cartaires**

Un bois n'est-ce pas un drôle d'endroit pour une édification religieuse ? Placée sous la protection des arbres du bois des Cartaires, au détour d'un chemin, une statue de la Vierge invite au recueillement. On sait très peu de choses d'elle. À l'instar des croix de carrefour, protégéaitelle les passants ? Bénissait-elle une source aujourd'hui tarie ? L'histoire de cette vierge reste encore une énigme : on sait seulement qu'elle a été édifée en 1951 par la colonie de Valbenoîte qui séjournait à l'école Champagnat de Marlhes (Loire). La petite grotte, dans laquelle elle est nichée, aurait été construite par M. Chissos, habitant de Saint-Romain-Lachalm. Tant de mystères, n'est-ce pas justement ce qui fait tout son charme ?

### **Infos pratiques**

---

Pratique : Pédestre

---

Durée : 5 h

---

Longueur : 16.5 km

---

Dénivelé positif : 415 m

---

Difficulté : Difficile

---

Type : Boucle

# Itinéraire

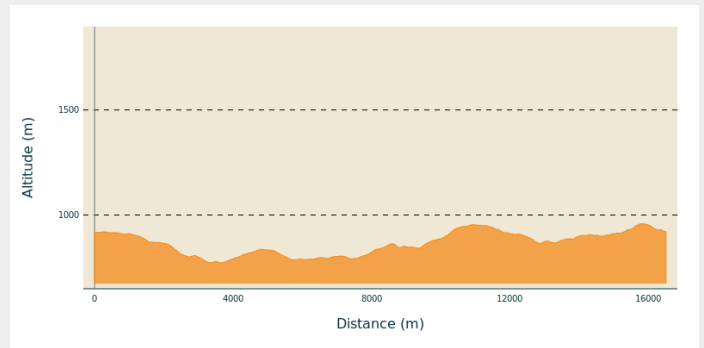
**Départ** : Saint-Romain-Lachalm

**Arrivée** : Saint-Romain-Lachalm

**Balisage** : — PR

**Communes** : 1. Saint-Romain-Lachalm  
2. Saint-Victor-Malescours

## Profil altimétrique

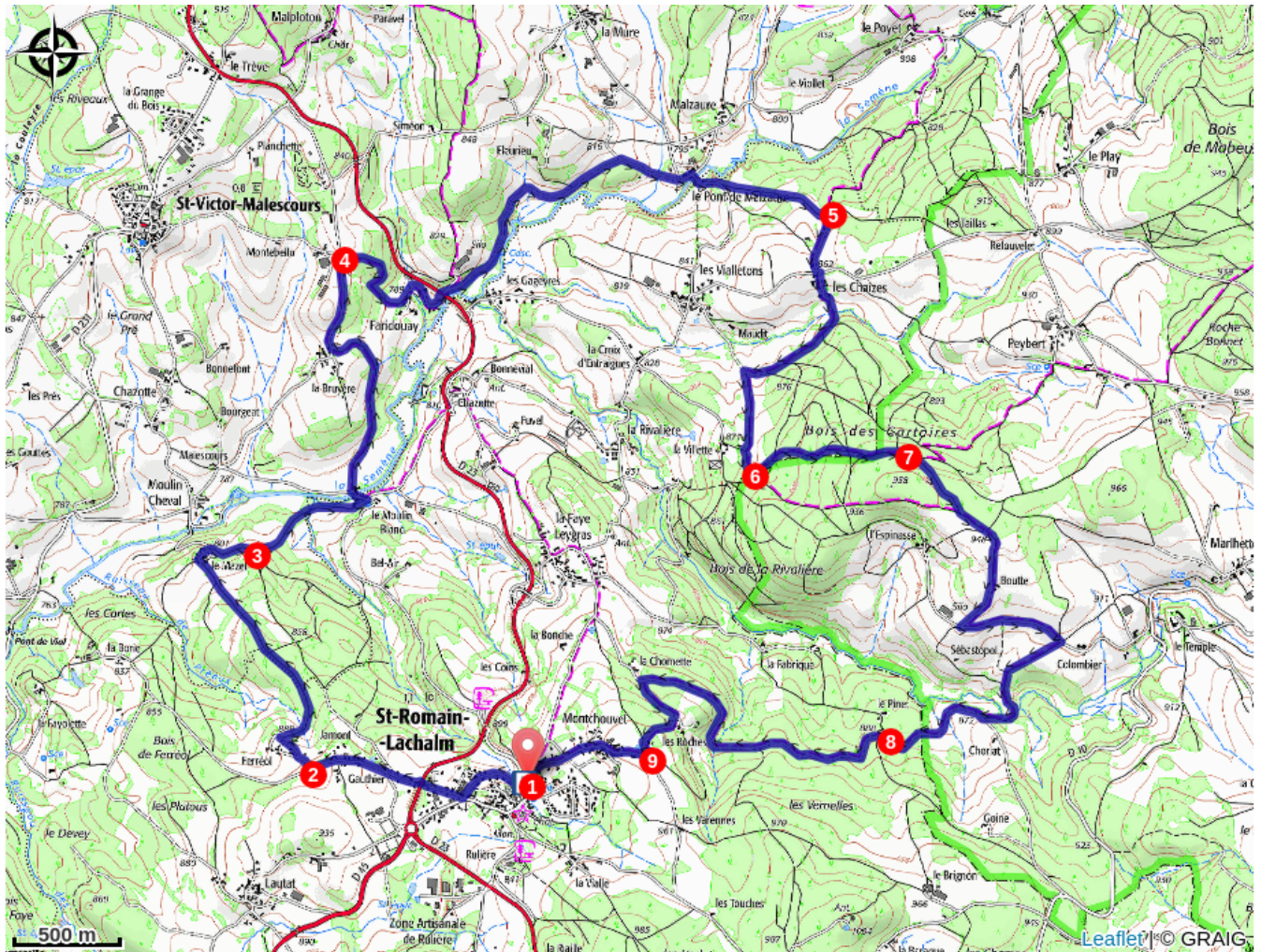


Altitude min 773 m Altitude max 959 m

1. De l'intersection près du cimetière, emprunter la rue vers le Châtaignier, puis traverser un lotissement. Au croisement, sur la place, aller à droite. Après 190 m, emprunter le passage souterrain pour franchir la D 23. Au large carrefour, continuer tout droit, le long des habitations. Arriver à un embranchement.
2. Tourner à droite puis, à Ferréol, prendre à main droite et rester sur la route encore 130 m. Obliquer sur un chemin à droite qui descend jusqu'au Mazel. Bifurquer à droite puis, peu après, quitter la route pour le chemin à droite.
3. À l'embranchement, partir à gauche. Au Moulin Blanc, tourner à gauche, enjamber la Semène grâce au pont, puis s'engager sur le chemin à droite. Monter jusqu'à la Bruyère. Suivre alors la route à droite.
4. Près d'un hameau, descendre à droite. À Faridouay, couper la D 23. De suite, le chemin se scinde ; aller à droite. Rester sur cette piste jusqu'au Pont de Malzaure. Là, obliquer à droite pour passer sur le pont. Après 130 m, quitter la route pour le chemin à gauche et atteindre un croisement en sous-bois.
5. Tourner à droite et traverser les Chaizes, puis descendre par le sentier. Enjamber un ruisseau, puis rester à main droite en lisière pour parvenir à une intersection. Grimper à gauche entre les prés.
6. Tourner à gauche en lisière. Après 90 m, à l'entrée du bois, prendre le chemin de droite. Monter tout droit aux deux carrefours successifs pour rejoindre la vierge du bois des Cartaires.
7. Poursuivre encore tout droit, puis obliquer à droite. À l'orée du bois, obliquer à gauche. Descendre puis retrouver une route. La suivre à gauche. Avant les maisons de Colombier, s'engager à droite sur un chemin. Enjamber un ruisseau, puis rejoindre une large piste. L'emprunter à droite et entrer en forêt.
8. À l'embranchement, tourner à gauche. Rester sur le chemin principal puis, près de la Chomette, grimper à gauche. En sous-bois, aller à droite et monter par la route.
9. Près des maisons, la vue se dégage. Bifurquer à droite et traverser Montchouvet tout droit, puis rejoindre le parking.



# Sur votre chemin...



# Toutes les infos pratiques

## Comment venir ?

### Accès routier

Saint-Romain-Lachalm, à 14 km au nord de Montfaucon-en-Velay par la D 61 et la D 3.

### Parking conseillé

Face au cimetière.