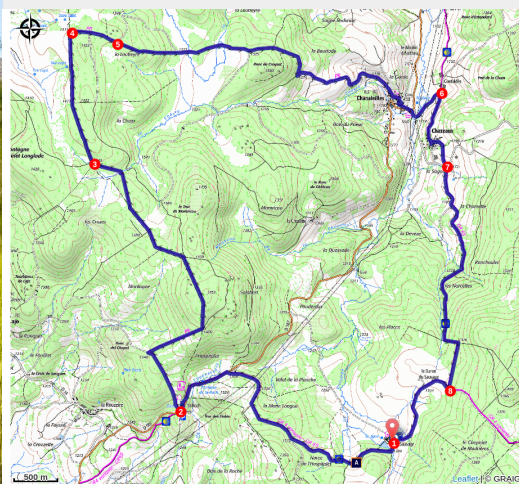


# PR672 Le Sauvage

Gorges de l'Allier - Chanaleilles



Domaine du Sauvage (Jérémié Mazet)



*Un beau sentier, au départ du site du Sauvage, vous emmènera au travers de landes à callunes couvertes de myrtilles, vers des tourbières d'altitude colonisées par le très rare bouleau nain, mais aussi sur les crêtes granitiques où la vision embrasse la Margeride.*

## Le plateau de la Margeride

Encadrée par l'Allier à l'est et la Truyère à l'ouest, la Margeride est l'un des plus vastes massifs granitiques de France. D'une altitude moyenne de 1 200 m, ses sommets en Haute-Loire sont le mont Mouchet (1 497 m) et le Truc de la Garde (1 486 m). Les paysages sont constitués de pacages agricoles, de landes à callunes

(bruyères) et de tors granitiques (rochers déchaussés) sur les crêtes. Ces espaces renferment une grande biodiversité et des espèces peu communes : citons pour la flore, le drosera à feuilles rondes, plante de tourbières, et le bouleau nain, relique de l'ère glaciaire ;

## Infos pratiques

Pratique : Pédestre

Durée : 6 h

Longueur : 20.4 km

Dénivelé positif : 506 m

Difficulté : Intermédiaire

Type : Boucle

Thèmes : Archéologie et histoire, Faune, Flore, Géologie, Pastoralisme, Point de vue, Sommet

# Itinéraire

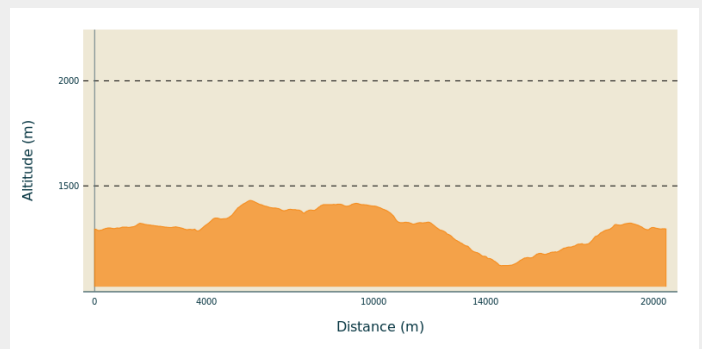
**Départ** : Domaine du Sauvage  
(Chanaleilles)

**Arrivée** : Domaine du Sauvage  
(Chanaleilles)

**Balisage** : — PR

**Communes** : 1. Chanaleilles

## Profil altimétrique

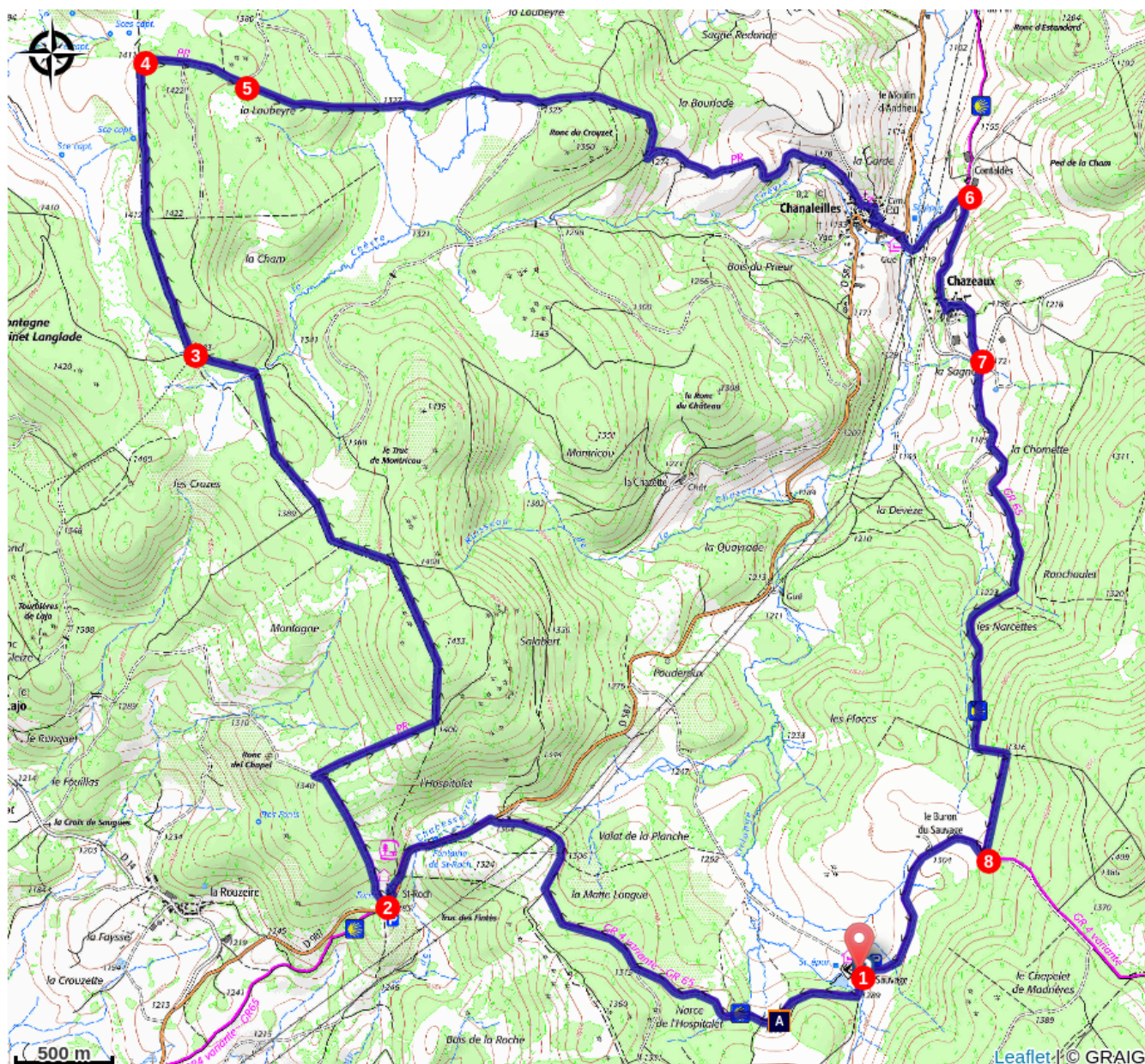


Altitude min 1120 m Altitude max 1431 m

1. Au domaine du Sauvage, suivre le sentier GR® 65 vers le sud ( **> bien refermer les clôtures**). Passer un pont, puis tourner à droite. Traverser la forêt par le large chemin et le suivre à main droite. Près d'un bâtiment, rejoindre la D 587 et l'emprunter à gauche. Dépasser la chapelle Saint- Roch d'environ 80 m.
2. Quitter le GR® 65 en montant à droite par une large piste. Après une légère descente, monter à droite sur une piste rectiligne. Au bout, s'engager à gauche sur un sentier entre deux clôtures [ > point de vue au sommet]. Bifurquer à gauche en lisière d'un bois, puis traverser une clairière en face et continuer en lisière ( **> prudence : traversée de zones tourbeuses très humides ; le passage peut s'avérer difficile !**). Franchir un ruisseau et remonter en face sur un sentier en bordure de forêt.
3. Au bout de la ligne droite, bifurquer à droite entre les arbres pour retrouver un large chemin ; l'emprunter à droite. Ignorer une allée à droite et poursuivre. Passer près de gros rochers.
4. Tourner à droite sur un large chemin. À l'intersection suivante, poursuivre à gauche et atteindre une bifurcation.
5. Emprunter à droite un large chemin qui descend jusqu'à une piste sablée ; la suivre à main droite [ > flore de tourbière]. Après un étang, ignorer un chemin à droite et pénétrer en forêt. Le chemin s'abaisse, puis sort du bois. Poursuivre en descente jusqu'à Chanaleilles. À la fourche près de l'église [ > clocher peigne], prendre à gauche et arriver sur une place [ > croix]. Descendre par deux fois à droite. Après 40 m, virer à gauche et trouver un sentier herbeux qui surplombe puis rejoint la route. La traverser pour continuer en face sur le goudron. Couper une nouvelle route et s'avancer à gauche en direction de Contaldès.
6. À l'entrée du hameau, virer à angle aigu à droite, sur le GR® 65. À l'entrée de Chazeaux, aller à gauche et, à l'intersection suivante, monter à gauche. Aux dernières maisons, tourner à droite et sortir du village.
7. Prendre le chemin en face. À l'intersection suivante, bifurquer à gauche. Plus loin, enjamber un ruisseau, puis franchir une clôture par un portillon ( **> bien refermer les clôtures du domaine du Sauvage**). Continuer à main droite en remontant un vallon boisé. Au portillon suivant, tourner à gauche, puis, après 200 m, aller à droite. Sortir de la forêt et atteindre un croisement, où une variante du GR® 4 arrive de la gauche.

8. S'avancer à droite et franchir un nouveau portillon. Continuer sur ce chemin [ > sur la droite, on aperçoit[> sur la droite, on aperçoit le buron du Sauvage). Poursuivre jusqu'au domaine du Sauvage.

# Sur votre chemin...



 Géo-cache 1 (A)

# Toutes les infos pratiques

## **Recommandations**

Traversées de zones tourbeuses très humides ; en certaines saisons, le passage peut s'avérer difficile.

## **Comment venir ?**

### Accès routier

Domaine du Sauvage (commune de Chanaleilles, à 15 km au sud-ouest de Saugues) : poursuivre 3 km après Chanaleilles sur la D 587.

### Parking conseillé

Auberge du Sauvage.

# Zones de sensibilité environnementale

Le long de votre itinéraire, vous allez traverser des zones de sensibilité liées à la présence d'une espèce ou d'un milieu particulier. Dans ces zones, un comportement adapté permet de contribuer à leur préservation. Pour plus d'informations détaillées, des fiches spécifiques sont accessibles pour chaque zone.

## Domaine du Sauvage

Période de sensibilité :

Contact : Département - 04 71 07 43 43

Espace Naturel Sensible du Département de la Haute-Loire, propriété départementale.

Haut lieu de la biodiversité de la Margeride.

# Sur votre chemin...

---

## Géo-cache 1 (A)

Dans l'arbre à gauche du chemin