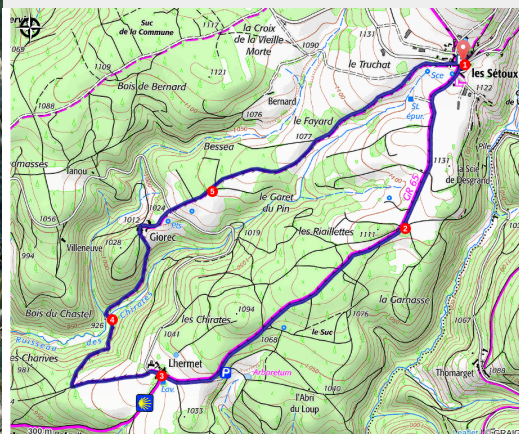


# PR179 L'Hermet

Haut Pays du Velay - Riotord



Abbaye de Clavas (Joël Damase /Via Fluvia)



*Sur cette agréable balade accessible aux familles, vous cheminerez sur le haut plateau de Riotord et ferez vos premiers pas sur le célèbre GR65 Chemin de Saint-Jacques-de-Compostelle.*

## Regard sur la toponymie

Le pays est de langue nord-occitane, aux limites du franco-provençal, et chaque nom de lieu revêt une signification particulière. Ainsi, traversant Lolagnier (noisette), on profite de l'ombre du Fraysse, Freycenet ou de la Faye (hêtre), du Verne (aulne), du Roure (chêne), des Pinatelles et du Pyfara (pin) et on retrouve le soleil à Ladreyt (l'adroit) après avoir croisé les Buffes (où souffle le vent). Le Rachou (buse) accompagne le promeneur sur le sentier où il rencontre Chantegraille (corbeau) en évitant les Signolles (lieux marécageux). Il boit aux Fonts Gouttes (sources) et traverse plus de Faurie qu'il n'y eût de forges autrefois. On trouvera des traces latines au Tracol (transcollis) et à Clavas (vallée fermée ou clé de la vallée).

## Infos pratiques

Pratique : Pédestre

Durée : 1 h 50

Longueur : 7.0 km

Dénivelé positif : 221 m

Difficulté : Très facile

Type : Boucle

# Itinéraire

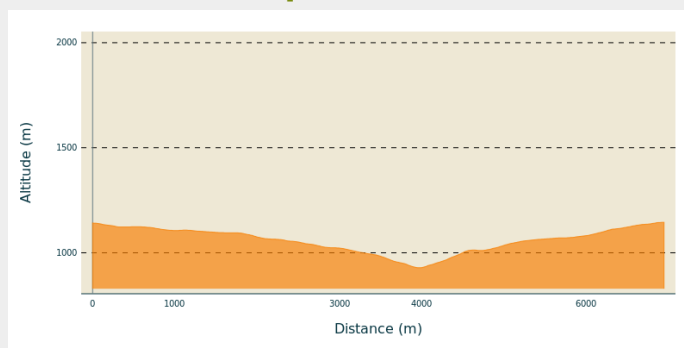
**Départ** : Les Sétoux

**Arrivée** : Les Sétoux

**Balisage** : — PR

**Communes** : 1. Riotord

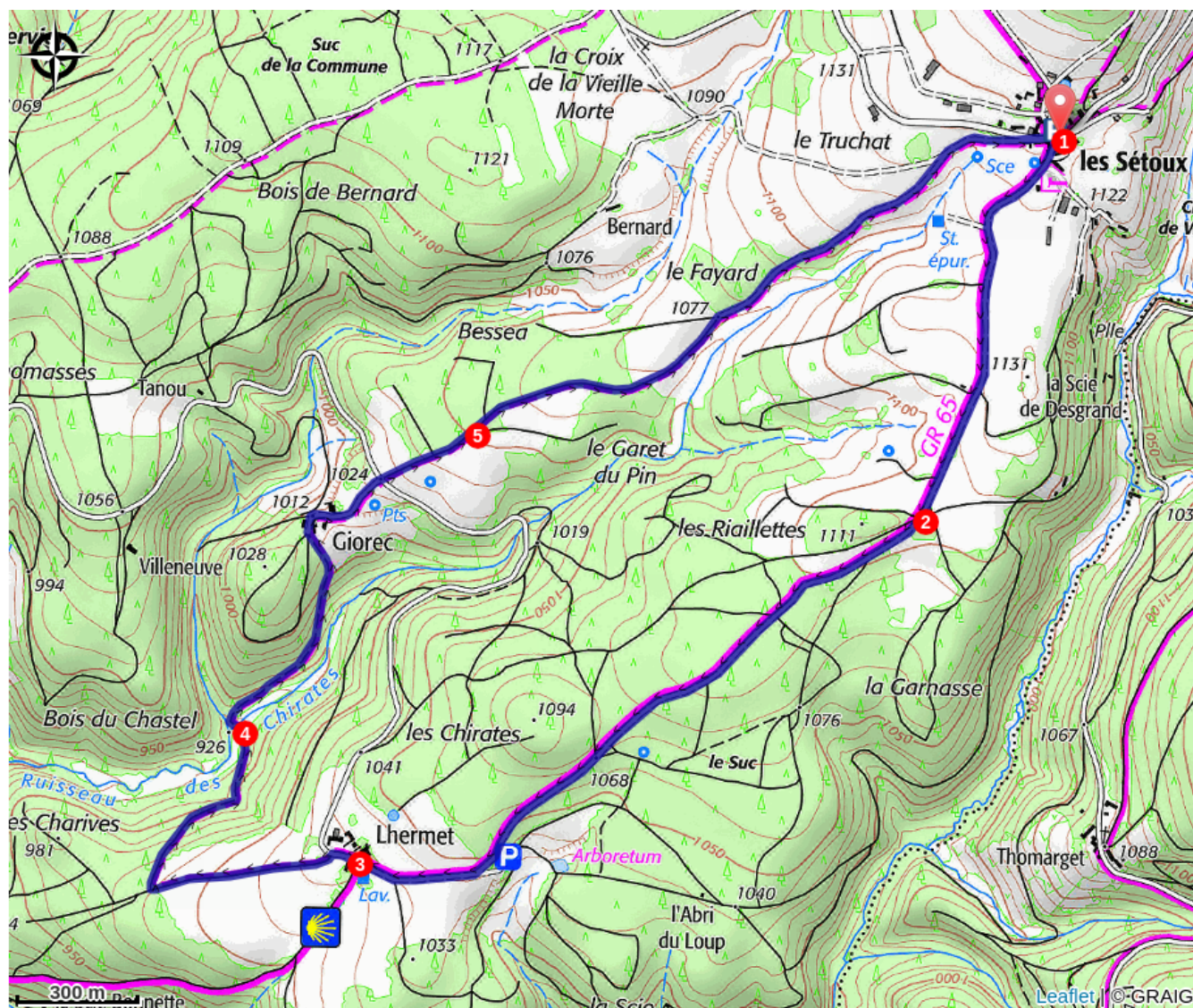
## Profil altimétrique



Altitude min 929 m Altitude max 1145 m

1. De la place du village des Sétoux, couper la rue principale D 184 et s'engager dans la ruelle descendante. Aller tout droit et sortir du village par la large piste. Passer un premier croisement tout droit. Près d'un bois, ignorer un sentier à gauche et, de suite, parvenir à un embranchement.
2. Continuer sur la large piste à main gauche. Négliger un chemin à gauche, puis traverser la forêt en droite ligne. À l'orée du bois, continuer à main droite pour arriver à Lhermet.
3. Laisser le GR65 qui part à gauche et poursuivre quelques mètres dans le hameau. Emprunter un chemin herbeux à gauche. En lisière de forêt, virer à droite et descendre jusqu'au ruisseau des Chirates.
4. Enjamber le ruisseau, puis, de suite, tourner à droite et grimper jusqu'à Giorec. Bifurquer à droite et suivre la route pour s'éloigner du hameau. Au croisement, couper la route et poursuivre tout droit.
5. À l'embranchement, prendre à main gauche et continuer tout droit pour atteindre les Sétoux. Obliquer sur la route à droite pour rejoindre la place.

# Sur votre chemin...



# Toutes les infos pratiques

## Comment venir ?

### Accès routier

les Sétoux, à 6 km à l'est de Riotord par la D 184.

### Parking conseillé

Place de la chapelle des Sétoux.