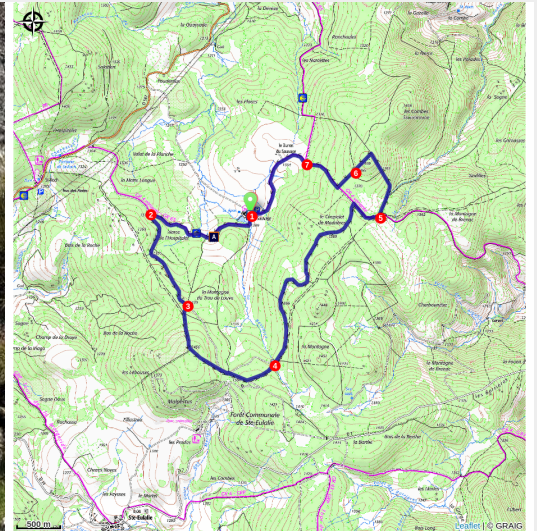


PR664 La Montagne du Trou de Louve

Gorges de l'Allier - Chanaleilles



Blocs de granite de la Margeride (Ch. Bertholet)



Une belle randonnée forestière à partir du Domaine du Sauvage. Ouvrez l'oeil à partir de la Montagne du Trou de Louve car le PR longe le Parc des bisons !

La forêt

La forêt n'a de sauvage que le nom, qui d'ailleurs aurait pour origine « Salvatge » qui signifie « Sauver », ou « Sauvetage ». De nombreuses espèces, tant animales que végétales l'ont bien compris et sont présentes dans des milieux uniques tels que les tourbières, les vieilles hêtraies, les landes et pelouses montagnardes, les ruisseaux. Ces milieux font l'objet d'une attention particulière et bénéficient pour partie d'un classement en zone Natura 2000.

Ce domaine n'a pas toujours été boisé au cours de l'histoire et on doit notamment les défrichements aux templiers. Les peuplements anciens, probablement des hêtraies, ont alors progressivement laissé la place aux pâtures et prairies de fauche.

De 1951 à 1977, plus de 330 ha ont été reboisés majoritairement en épicéa commun, grâce à divers prêts du Fond Forestier National.

Des peuplements plus âgés sont aujourd'hui présents sur environ 150 ha. Ils sont composés de sapins pectinés, de pins sylvestres, de feuillus divers et surtout de hêtres dont certains sont plus que centenaires.

Infos pratiques

Pratique : Randonnées

Durée : 3 h

Longueur : 10.8 km

Dénivelé positif : 256 m

Difficulté : Facile

Type : Boucle

Thèmes : Faune, Flore, Géologie, Pastoralisme

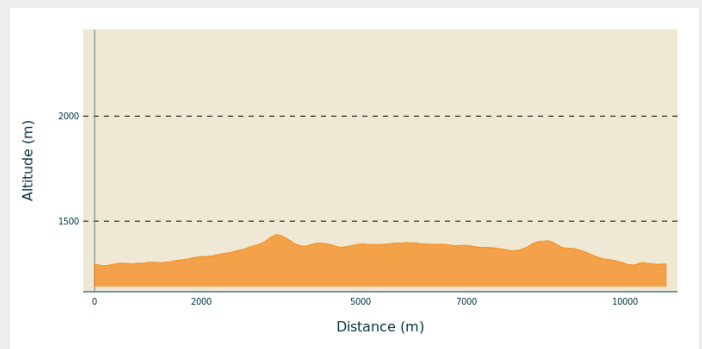
Itinéraire

Départ : Domaine du Sauvage
(Chanaleilles)

Arrivée : Domaine du Sauvage
(Chanaleilles)

Communes : 1. Chanaleilles
2. Thoras

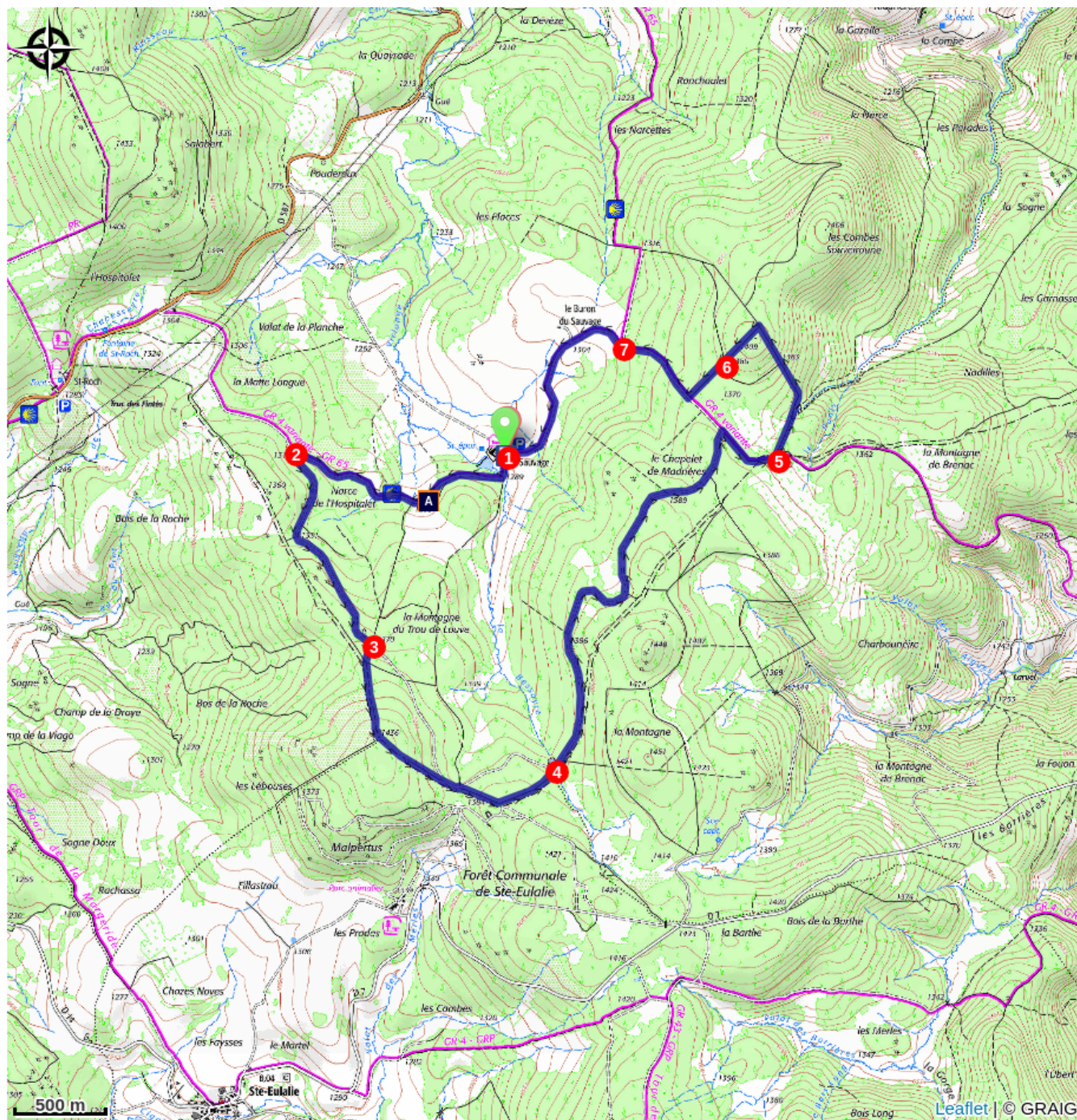
Profil altimétrique



Altitude min 1288 m Altitude max 1435 m

1. Depuis la ferme du Sauvage, suivre le GR 65 vers la Chapelle Saint-Roch. Passer le pont puis suivre le chemin à droite qui entre en forêt. Suivre ce large chemin sur 1,4 km et parvenir dans un embranchement.
2. Quitter le GR pour suivre à gauche le chemin qui monte dans les bois. Ignorer un premier sentier sur la droite puis arriver dans une croisée de chemins.
3. Prendre le sentier à gauche. Rapidement, arriver dans un autre croisement. Poursuivre la montée en face en lisière. Au sommet (1439 m) le chemin oblique à gauche et longe la clôture du Parc des Bisons d'Europe. Descendre jusqu'à retrouver une large piste. Persévérer alors sur le sentier qui remonte le long du Parc. Au point haut, il oblique vers la gauche. Atteindre, près d'une réserve d'eau, un embranchement.
4. Suivre le large chemin à droite. Ce dernier se poursuit entre les zones boisées et découvertes. A l'embranchement, poursuivre tout droit. Rester sur le chemin principal jusqu'à rejoindre le GR 4. Le suivre à droite.
5. Lorsque le chemin se trouve barré, s'engager à gauche le long de la clôture sur le sentier étroit et humide. Passer près de la tourbière puis au-dessus d'un ruisseau (le Panis). Monter en ligne droite jusqu'au sommet. Tourner à angle droit sur la gauche. Descendre.
6. A la croisée de chemins, poursuivre tout droit et aboutir sur un chemin perpendiculaire. Prendre à droite. En sortant des bois, retrouver le GR 65, aller tout droit (barrière en bois), passer près du Buron du Sauvage et rejoindre bientôt le domaine du Sauvage.

Sur votre chemin...



 Géo-cache 1 (A)

Toutes les infos pratiques

Recommandations

Dans le domaine du Sauvage pensez à refermer les clôtures lorsque vous traversez des pâturages.

Zones de sensibilité environnementale

Le long de votre itinéraire, vous allez traverser des zones de sensibilité liées à la présence d'une espèce ou d'un milieu particulier. Dans ces zones, un comportement adapté permet de contribuer à leur préservation. Pour plus d'informations détaillées, des fiches spécifiques sont accessibles pour chaque zone.

Domaine du Sauvage

Période de sensibilité :

Contact : Département - 04 71 07 43 43

Espace Naturel Sensible du Département de la Haute-Loire, propriété départementale.

Haut lieu de la biodiversité de la Margeride.

Sur votre chemin...

Géo-cache 1 (A)

Dans l'arbre à gauche du chemin