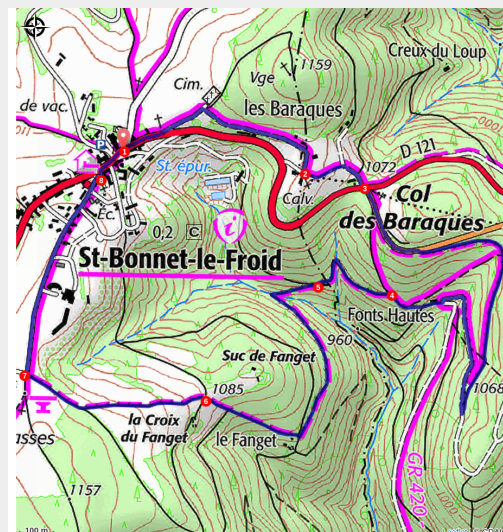


PR461 Le Fanget

Haut Pays du Velay - Saint-Bonnet-le-Froid



St Bonnet le Froid (LUC OLIVIER)



Aux sources du Doux, vous allez satisfaire votre désir d'évasion. Des paysages impressionnants vous feront découvrir les profondes vallées ardéchoises. À votre retour, laissez-vous charmer par les sculptures en bronze et les bijoux en perles de Murano, ateliers dans le bourg.

La foire aux champignons

Tradition séculaire à Saint-Bonnet-le-Froid, la foire aux champignons permet aux ramasseurs de vendre leur cueillette aux particuliers et aux restaurateurs. Depuis une dizaine d'années, fort de sa renommée, le village a choisi d'apporter un peu plus d'ampleur à cet événement. Le Comité d'animations a réussi à mobiliser sur le thème de la nature et de la gastronomie, force et symbole de Saint-Bonnet-le-Froid.

Aujourd'hui, le champignon y est accommodé à toutes les sauces. Ainsi, chaque week-end après le 1er novembre, cette manifestation qui met à l'honneur les riches saveurs du terroir est donc

Infos pratiques

Pratique : Pédestre

Durée : 1 h 30

Longueur : 5.4 km

Dénivelé positif : 191 m

Difficulté : Très facile

Type : Boucle

Itinéraire

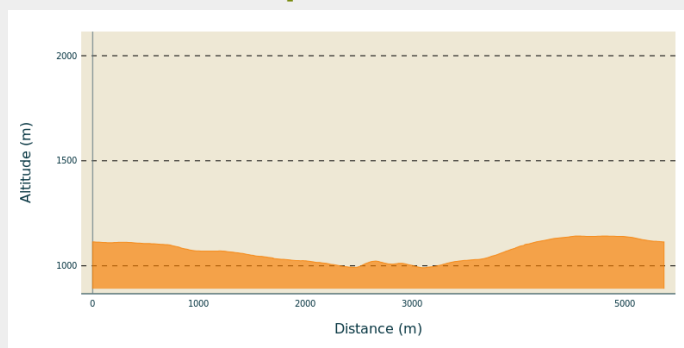
Départ : Saint-Bonnet-le-Froid

Arrivée : Saint-Bonnet-le-Froid

Balisage : — PR

Communes : 1. Saint-Bonnet-le-Froid

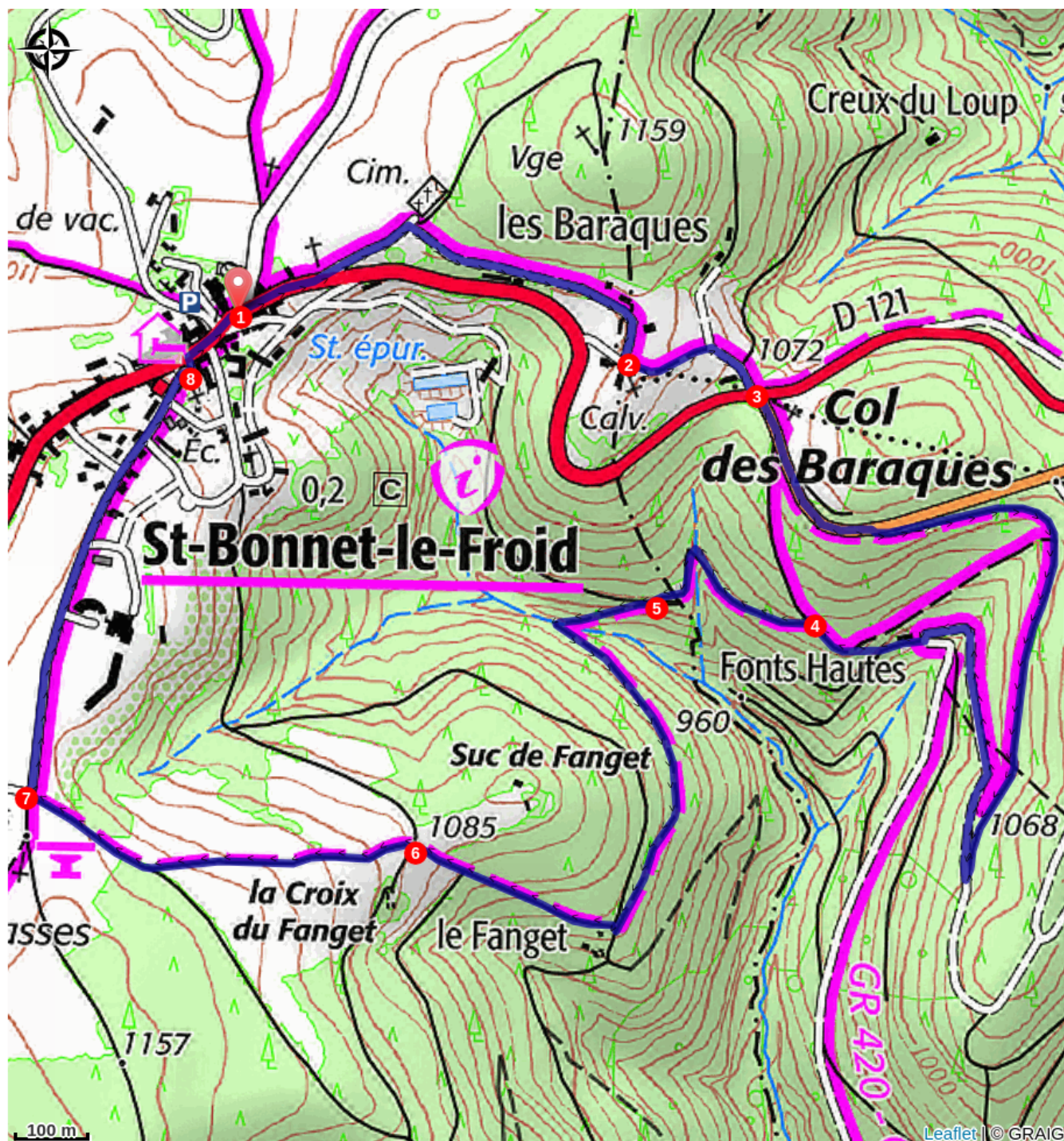
Profil altimétrique



Altitude min 991 m Altitude max 1142 m

1. Emprunter la D 105 vers Annonay. Ignorer la route à gauche et sortir du bourg. Prendre à main gauche vers le cimetière, puis suivre le chemin de droite en surplomb de la route.
2. Au croisement (*calvaire*), descendre à gauche par un sentier. Le suivre à main droite jusqu'au carrefour du col des Baraques.
3. Couper la route et emprunter la D 532 vers Lalouvesc. Quitter la route pour prendre de suite le chemin à droite.
4. Stopper votre descente pour virer à 90 ° à droite. Poursuivre ce chemin jusqu'à une maison. Dans la montée emprunter un chemin à gauche pour passer juste derrière la maison.
5. Après la maison, à la fourche, descendre à gauche. Franchir le Doux (*passerelle*), puis remonter jusqu'aux ruines du Fanget. Grimper alors à droite par le chemin caillouteux. Aller tout droit jusqu'à la Croix du Fanget.
6. Continuer de monter tout droit jusqu'en lisière, puis virer à droite et parvenir à un carrefour.
7. Tourner à droite et suivre la route pour entrer dans Saint-Bonnet-le-Froid.
8. Au pied de l'église, obliquer à droite sur la route pour rejoindre le départ.

Sur votre chemin...



Toutes les infos pratiques

Comment venir ?

Accès routier

Saint-Bonnet-le-Froid, à 13 km au sud-est de Montfaucon-en-Velay par la D 105.

Parking conseillé

Place aux Champignons départ à la sortie de Saint-Bonnet, direction Annonay sur le parking à gauche.