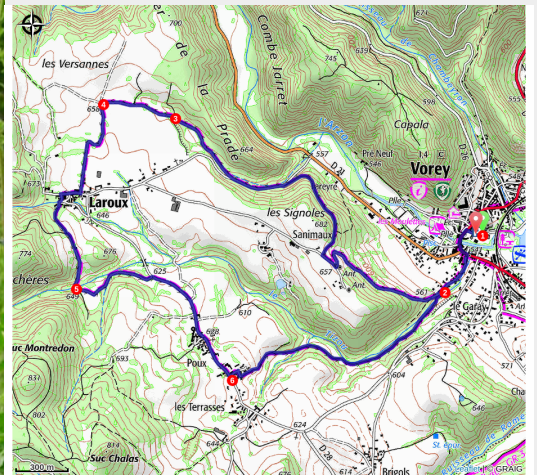


PR247 A la recherche de l'eau salée

Velay - Vorey



Source d'eau salée (Ch. Bertholet)



Ce parcours illustre bien la confluence des eaux à Vorey... Après avoir traversé l'Arzon, partez à la recherche des prairies salées, pour rejoindre et suivre ensuite le ruisseau du Tizou dans sa descente vers la Loire.

Les sources d'eau salée

Les sources salées sont un élément très original du patrimoine naturel auvergnat, intimement lié à l'histoire géologique de la région. La compréhension des phénomènes qui ont créé ces sources d'eau salée, liés à la typologie des roches ou des couches sédimentaires traversées par l'eau, et à ses modes de circulation souterraine, font encore l'objet de recherches, tous les mystères n'en ayant pas été dévoilés. Estimées à plus de 500, d'une superficie parfois de quelques mètres carrés, ces milieux très fragiles peuvent permettre la croissance d'une flore spécifique, maritime, aussi dénommée « halophile » (halos : le sel ; phile : qui aime), comme le plantain maritime, le glaux maritime, le pissenlit de Bessarabie ou le jonc de Gérard. L'introduction même de cette flore sur des espaces aussi restreints et à des centaines de kilomètres du littoral reste une énigme à résoudre par les scientifiques !

Infos pratiques

Pratique : Pédestre

Durée : 2 h 45

Longueur : 8.4 km

Dénivelé positif : 242 m

Difficulté : Facile

Type : Boucle

Thèmes : Archéologie et histoire, Pastoralisme

Itinéraire

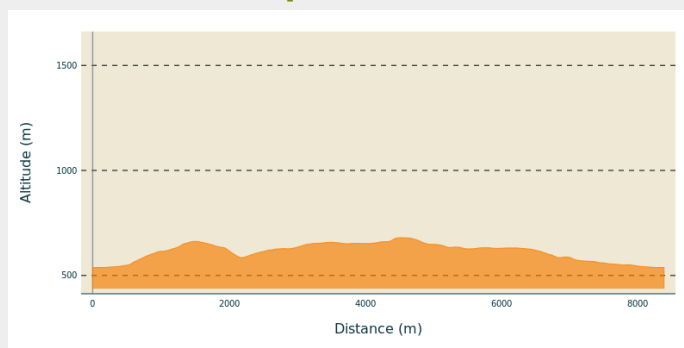
Départ : Vorey

Arrivée : Vorey

Balisage : — PR

Communes : 1. Vorey

Profil altimétrique

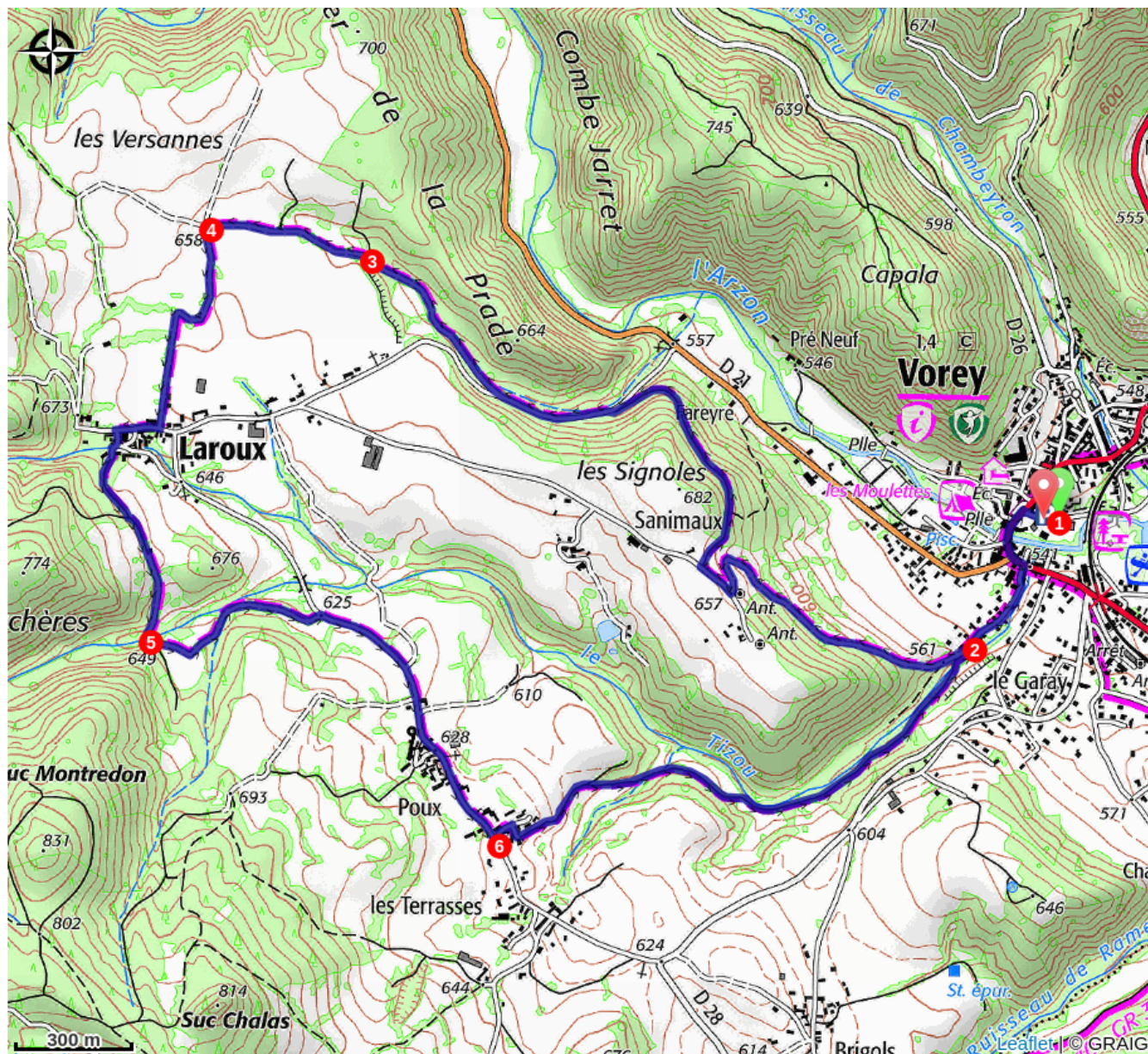


Altitude min 537 m Altitude max 680 m

1. Du parking, se diriger vers la place du village. Partir à gauche sur la D 103 et traverser l'Arzon. Bifurquer à la troisième rue à droite, le chemin du Tizou.
2. À la fourche, monter à main droite et atteindre une route. La prendre à droite sur 100 m, puis obliquer à droite sur un chemin. Plus bas, emprunter la route à gauche sur 300 m. La quitter pour le second chemin à droite.
3. À un premier embranchement, suivre le chemin à main gauche. Négliger ensuite deux chemins à droite.
4. À la croisée de chemins, tourner à gauche et atteindre Laroux. Dans le hameau, tourner à droite. Après quelques mètres, bifurquer à gauche et passer devant le four banal et les lavoirs. Ignorer un chemin à gauche et grimper à droite. Continuer sur le chemin pour s'éloigner du hameau. Négliger un chemin à droite et poursuivre jusqu'au ruisseau.
5. L'enjamber, puis rester à main gauche pour atteindre une route. La suivre à droite et traverser Poux. Entrer dans les Terrasses.
6. Après les premières maisons, tourner à gauche dans une ruelle. Peu après, se diriger à droite et descendre par le chemin s'éloignant des maisons. Aller tout droit jusqu'à Vorey.

2 Poursuivre tout droit, puis emprunter la D 103 à gauche. Franchir l'Arzon. Sur la place, obliquer à droite pour rejoindre le départ.

Sur votre chemin...



Toutes les infos pratiques

Comment venir ?

Accès routier

Vorey, à 22 km au nord du Puy-en-Velay par la D 103.

Parking conseillé

Avenue du 18-Mars-1962 (prendre la direction des bords de Loire à partir de la place Henri- Champagnac).