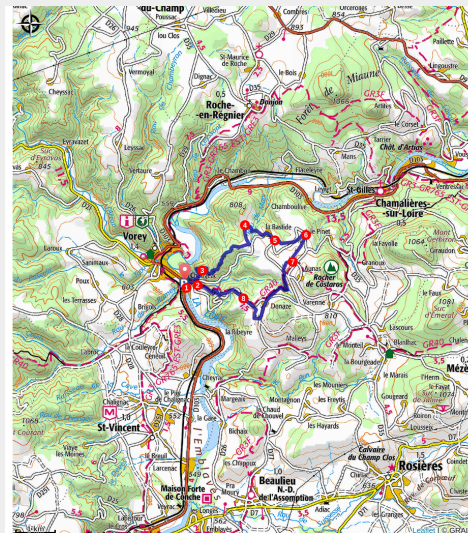


# PR446 De la Loire aux succs

Velay - Vorey



Pont de Changeac (Christian Bertholet)



*À partir de la Loire, cette excursion sur le plateau de la Bastide permet de découvrir une pinède à l'atmosphère méditerranéenne, dont les senteurs s'exhalent sous le soleil.*

## La Loire et les femmes (et les hommes)

En interrogeant les habitants de l'Emblavez sur la Loire, le visiteur mesure combien le fleuve a marqué les esprits par ses crues, bien qu'il ait toujours été une ressource naturelle, que ce soit par la pêche, l'exploitation de son énergie grâce aux moulins à farine et à huile ou son utilisation par les femmes pour laver le linge...

Frontière naturelle aux déplacements, autrefois son franchissement demandait du courage pour passer à gué et utiliser les bacs, ou de l'ingéniosité pour construire des ponts capables de lui résister. Longtemps, les voies de communication ont suivi la rive gauche de la Loire, plus habitée, sans

nécessité de la traverser. Mais quand il fallut créer une route entre Paulhaguet et Yssingeaux,

s'ensuivit la réalisation du pont de Changeac

## Infos pratiques

Pratique : Pédestre

Durée : 4 h

Longueur : 11.8 km

Dénivelé positif : 408 m

Difficulté : Intermédiaire

Type : Boucle

Thèmes : Archéologie et histoire, Faune, Flore

# Itinéraire

**Départ** : Vorey

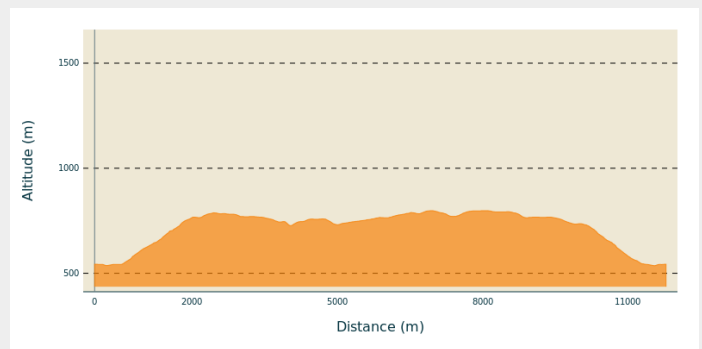
**Arrivée** : Vorey

**Balisage** : — PR

**Communes** : 1. Vorey

2. Chamalières-sur-Loire

## Profil altimétrique



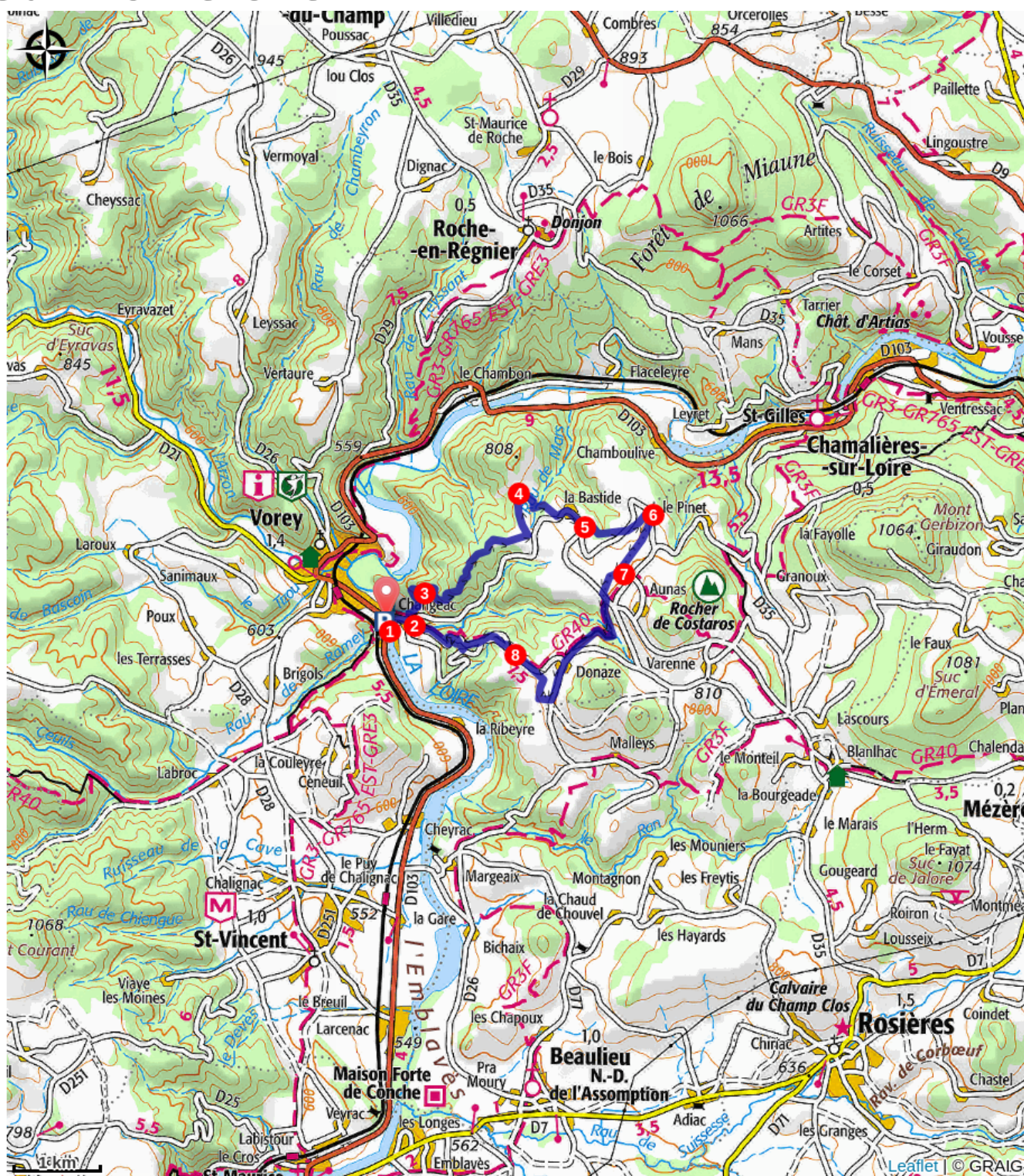
Altitude min 536 m Altitude max 798 m

1. Dos à la route, se diriger à droite, puis virer à gauche. Tourner à droite et passer le pont sur la Loire.
2. Dans Changeac, prendre la première rue à gauche. Après le pont, bifurquer à droite. S'engager à gauche dans une ruelle. Grimper entre deux murs et déboucher sur un chemin. Tourner à droite puis, à l'intersection suivante, à gauche.
3. Durant l'ascension, ignorer un chemin à gauche et continuer sur le chemin principal. Lorsque la pente s'adoucit, négliger un chemin à droite. En clairière, obliquer à droite. Après une légère descente, avant la route, tourner à gauche.
4. Près de la ferme, virer à droite, puis continuer à main droite sur un chemin. Passer quelques arbres et remonter jusqu'à la route. L'emprunter à gauche et la suivre à main droite dans la Bastide.
5. À la sortie du hameau (*croix*), obliquer à gauche sur un chemin herbeux qui descend. Passer sur un ruisseau puis remonter. Le sentier longe un ruisseau et débouche sur la route. La suivre à gauche sur 50 m et la quitter à droite.
6. Près de la maison, virer à droite. Après 80 m, s'engager à droite sur un chemin. Aller tout droit au carrefour, près d'une maison.
7. Emprunter le sentier à main droite. Parvenir sur une route ; la suivre à gauche sur 100 m et prendre le chemin à droite entre deux prés. Entrer en forêt tout droit et enjamber un ruisseau. Plus loin, emprunter la route tout droit pour entrer dans Donaze. Persévérer tout droit et, après 250 m, descendre à droite. Près de la ferme, tourner à droite et rejoindre la route. L'emprunter à gauche sur 430 m.
8. Juste après la maison, délaissier la route et prendre à gauche. Peu après, retrouver la route et la suivre à gauche sur 90 m. Bifurquer à droite et entrer en forêt. Ignorer un chemin à gauche qui rejoint la route. Plus bas, suivre le chemin qui descend en lacets. En sortie de forêt, poursuivre à gauche jusqu'à Changeac. Tourner à gauche.

2 Aller tout droit pour franchir la Loire. Après le pont, obliquer à gauche puis à droite pour rejoindre le départ.



# Sur votre chemin...



# Toutes les infos pratiques

## Comment venir ?

### Accès routier

Vorey, à 22 km au nord du Puy-en-Velay par la D 103.

### Parking conseillé

Au bord de la D 103, à la sortie de Vorey direction le Puy-en-Velay, avant la passerelle métallique de Changeac.