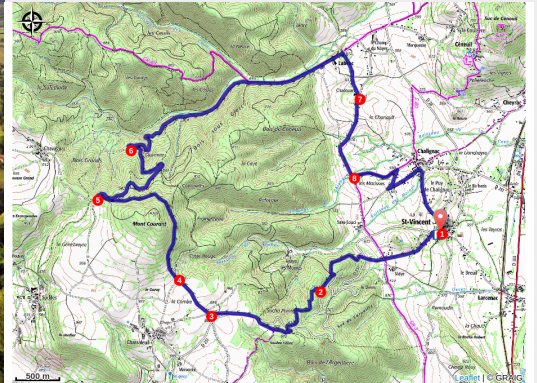


PR071 Le mont Courant

Velay - Saint-Vincent



Vue sur le mont Courant (Christian Bertholet)



Ce circuit part de la plaine de l'Emblavez pour gravir le mont Courant où s'offrent de beaux panoramas sur la plaine de la Loire et les volcans du Meygal. Après avoir cheminé entre les terres rouges du sommet, vous dévalerez les pentes du mont dans une forêt profonde et fraîche, pour revenir au village de Saint-Vincent.

L'empreinte de la Loire

La Loire a façonné les paysages de l'Emblavez. Au fil du temps, l'impétuosité de ses eaux a creusé la plaine entre Lavoûte-sur-Loire et Rosières, jusqu'aux gorges granitiques en amont de Vorey. Les roches les plus tendres des volcans ont été emportées ; seules les plus dures ont résisté à cette action incessante.

Cela a participé à constituer l'original paysage de l'Emblavez, aux formes coniques particulières, tel le suc de Ceneuil qui offre à son sommet un panorama à 360 degrés. Ses eaux ont aussi par leur mouvement enrichi le sol d'alluvions et de sédiments, et fait de l'Emblavez

Infos pratiques

Pratique : Pédestre

Durée : 4 h

Longueur : 15.1 km

Dénivelé positif : 488 m

Difficulté : Intermédiaire

Type : Boucle

Thèmes : Géologie, Point de vue, Sommet

Itinéraire

Départ : Saint-Vincent

Arrivée : Saint-Vincent

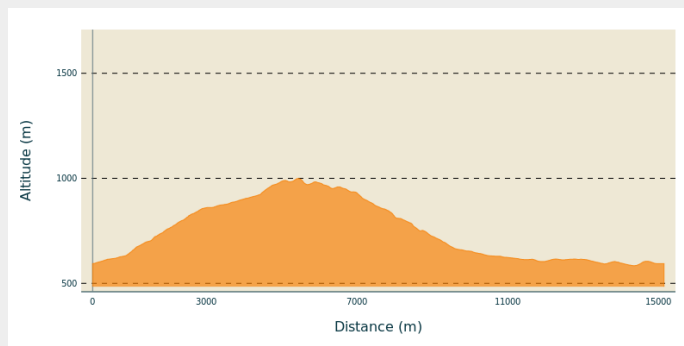
Balisage : — PR

Communes : 1. Saint-Vincent

2. Lavoûte-sur-Loire

3. Saint-Paulien

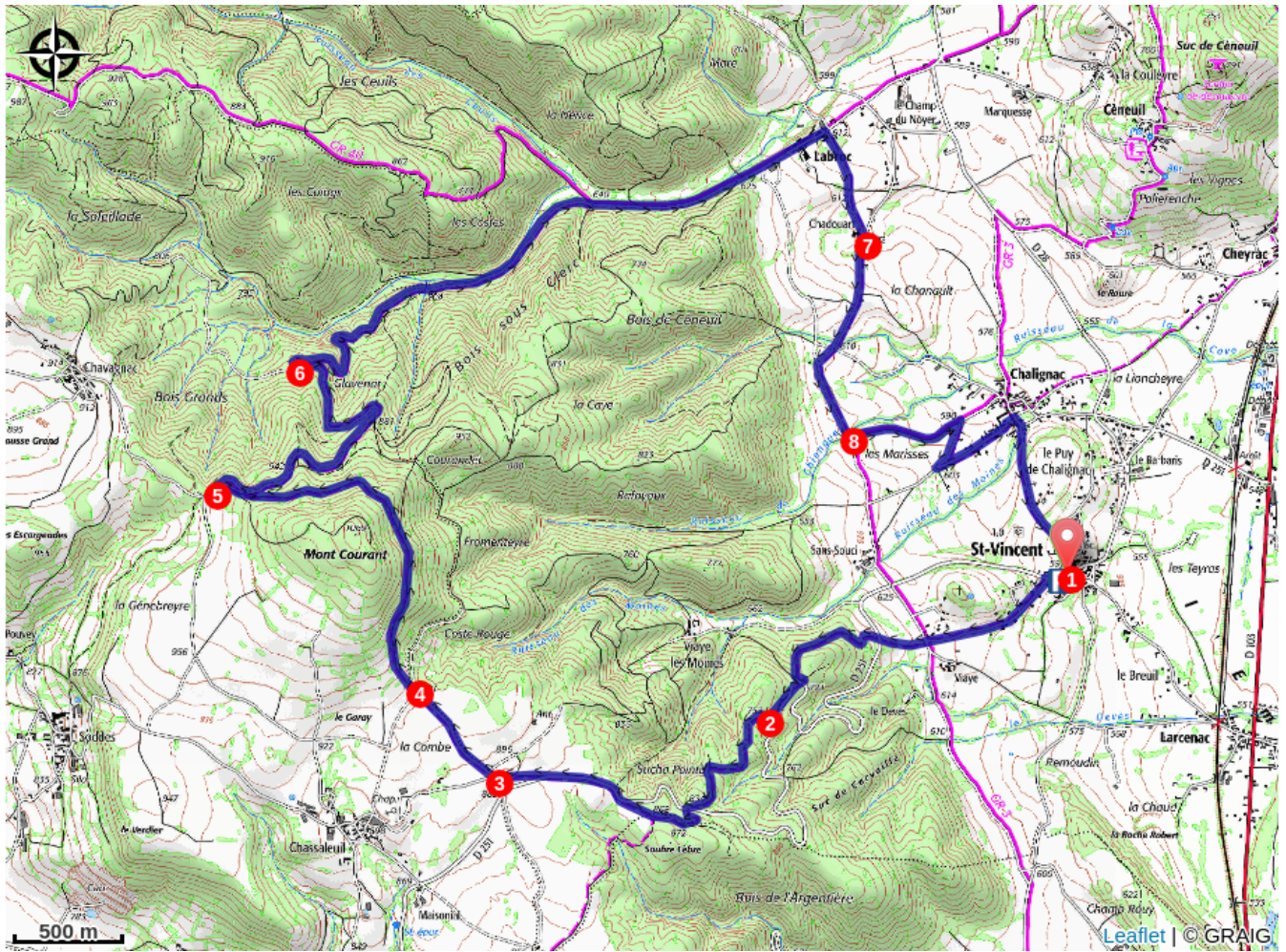
Profil altimétrique



Altitude min 584 m Altitude max 999 m

1. Derrière l'église, s'engager rue de la Forêt. Au croisement, poursuivre en face sur un chemin. Couper à nouveau la route et grimper tout droit en forêt. Ignorer un chemin à droite et, peu après, atteindre la route. L'emprunter à droite sur 140 m, puis la délaissier pour un chemin à droite à travers bois. À la fourche, prendre à main gauche.
2. Un peu plus haut, se diriger à gauche et continuer jusqu'à la route. L'emprunter à droite ; elle rejoint le plateau et sort de la forêt. La laisser pour un chemin à droite. Négliger un sentier à droite et atteindre une intersection avec une petite route.
3. Tourner à droite sur le chemin. De suite, ignorer un chemin à droite.
4. Au carrefour, monter tout droit par un sentier et pénétrer en forêt. À la fourche, grimper à main gauche. Plus haut, ignorer un chemin à gauche et entamer la descente tout droit. À la sortie du bois, poursuivre jusqu'à la large voie.
5. L'emprunter à droite. Rester sur cette large piste pour descendre jusqu'à un embranchement de deux larges voies.
6. Tourner à droite et descendre jusqu'au fond de la vallée. Le chemin longe le ruisseau de Ramey. À l'entrée de Labroc, ignorer une voie à droite. Dans le hameau (*croix*), obliquer à droite. Au croisement, aller en face.
7. À Chadouart, s'engager sur la route tout droit. Elle devient chemin. Ignorer une voie à droite et, à l'intersection suivante, continuer tout droit quelques mètres. Aller ensuite à gauche.
8. À la bifurcation suivante, obliquer à gauche. Avant Chalignac, virer à droite et rejoindre une route. Tourner à gauche et entrer dans le village. À la bifurcation, prendre à droite, puis continuer tout droit passage des Acacias. Suivre l'asphalte jusqu'à Saint-Vincent. Tourner à droite pour rejoindre l'église.

Sur votre chemin...



Toutes les infos pratiques

Comment venir ?

Accès routier

Saint-Vincent, à 17 km au nord du Puy-en-Velay par la D 103.

Parking conseillé

Au centre du bourg, derrière l'église.