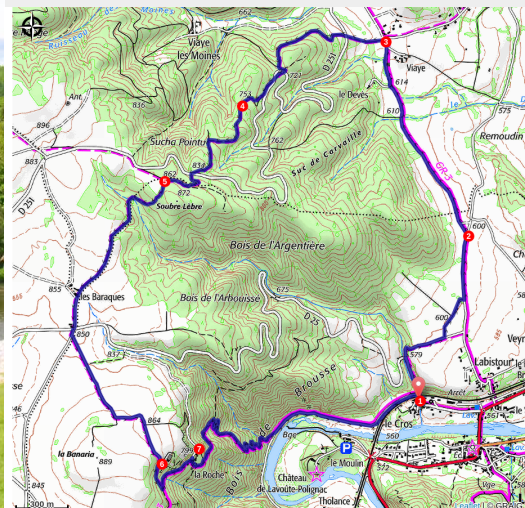


PR671 Panorama sur le Val de Loire

Velay - Lavoûte-sur-Loire



Château de Lavoûte-Polignac (Christian Bertholet)



De la plaine de l'Emblavez, ce circuit vous emmène sur les bords du plateau granitique, pour vous offrir ensuite de magnifiques vues plongeantes sur les méandres des gorges de la Loire et le joyau architectural qu'est le château de Lavoûte-Polignac.

Les châteaux des gorges de la Loire

Non loin de la source de la Loire, au mont Gerbier-de-Jonc, l'Emblavez permet de découvrir quelques-uns de ses châteaux. Lavoûte-Polignac en est le premier château de plaisance et surplombe fièrement le fleuve à Lavoûte-sur-Loire, tirant son nom du latin volta, qui fait référence à la boucle formée par la Loire. Sa silhouette et sa situation rappellent les châteaux du Val de Loire, mais au sein d'un paysage sauvage et brut. Il a été le fief de la famille de Polignac qui a régné durant huit siècles sur le Velay. Elle propose aujourd'hui à la visite une importante collection d'objets d'art qui témoignent d'une histoire intimement liée à celle de la France.

Vers Saint-Vincent, vous ne pourrez pas manquer l'étonnant château de Margeaix, qui surplombe l'île de Cheyrac, ni son pont si particulier.

Infos pratiques

Pratique : Pédestre

Durée : 3 h

Longueur : 9.8 km

Dénivelé positif : 363 m

Difficulté : Facile

Type : Boucle

Thèmes : Faune, Flore, Point de vue

Itinéraire

Départ : Le Cros (Lavoûte-sur-Loire)

Arrivée : Le Cros (Lavoûte-sur-Loire)

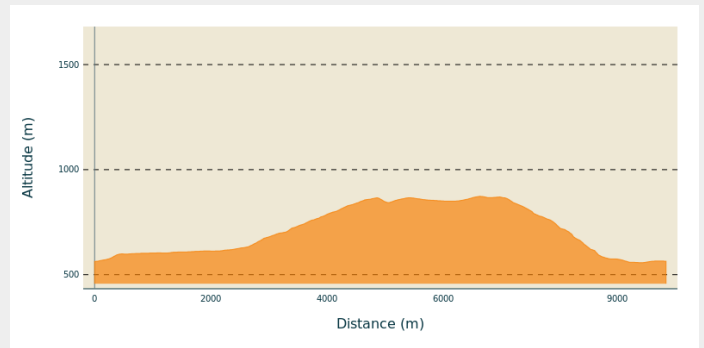
Balisage : — PR

Communes : 1. Lavoûte-sur-Loire

2. Saint-Vincent

3. Saint-Paulien

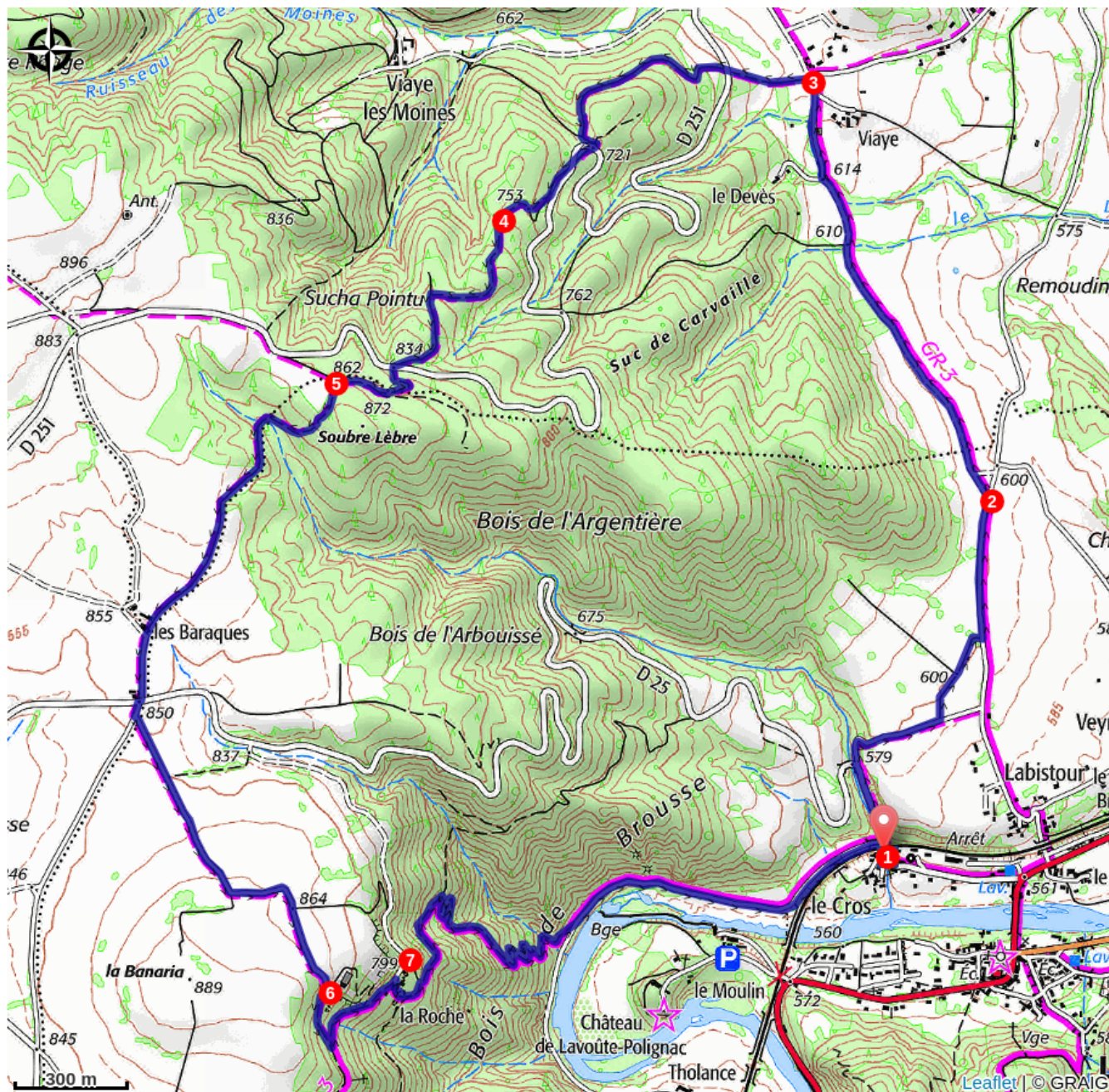
Profil altimétrique



Altitude min 557 m Altitude max 873 m

1. Du Cros, s'engager sur la route passant sous la voie ferrée. Plus haut, au pont, poursuivre à main droite. Sur le plateau, bifurquer à gauche sur un chemin. Retrouver une route un peu plus loin et l'emprunter à gauche.
2. À la fourche, partir à gauche sur le chemin. Lorsqu'il devient goudronné, poursuivre tout droit jusqu'à un croisement.
3. Tourner à gauche sur le chemin. Couper la route et grimper en face en forêt. Ignorer un chemin à droite et, peu après, atteindre la route. La traverser pour continuer en face sur le chemin. La couper à nouveau et monter par le sentier en face. À la fourche, prendre à gauche.
4. Un peu plus haut, obliquer à gauche et monter par le chemin principal jusqu'à la route. La couper et grimper en face. À l'intersection, tourner à droite.
5. En lisière, virer à gauche, puis continuer en sous-bois. Atteindre les Baraques puis, au carrefour, aller tout droit. À la fourche, prendre à gauche la piste vers la Roche Haute. Rester sur la piste.
6. Ignorer à gauche le chemin menant à la ferme et poursuivre quelques mètres sur l'étroit sentier. Passer près d'une ruine, puis virer à gauche pour continuer à descendre.
7. Bifurquer à droite pour longer la maison. Un peu plus bas, ignorer un sentier partant tout droit et poursuivre la descente en lacets jusqu'à la route. La suivre à gauche en longeant la Loire puis la voie ferrée. Obliquer à droite pour emprunter le tunnel et rejoindre le point de départ.

Sur votre chemin...



Toutes les infos pratiques

Comment venir ?

Accès routier

Lavoûte-sur-Loire, dans les gorges de la Loire, à 11 km au nord du Puyen-Velay par la D 103.

Parking conseillé

Place du Cros.