
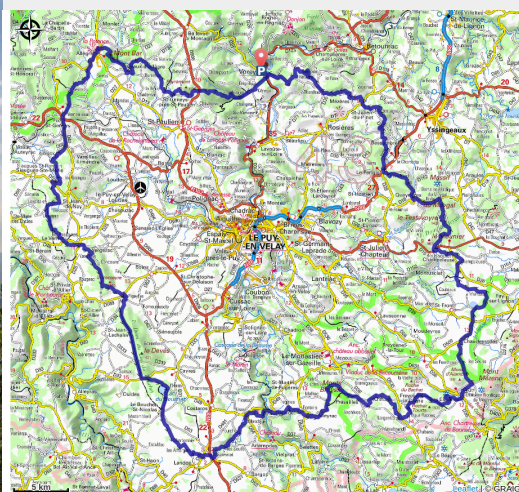


GR40 Tour des volcans du Velay

Velay - Vorey



Coucher de soleil sur le Velay (J Mazet)



Le Tour des volcans du Velay est une boucle de 185 km autour du Puy-en-Velay qui permet de découvrir ce territoire secret de l'Auvergne et sa multitude de volcans.

Sur ce GR40, chaque jour révèle un paysage surprenant. Le volcanisme très varié du Velay, ce petit pays au cœur du Massif central, a façonné un kaléidoscope de micro-régions différentes : les plateaux volcaniques du Devès, du Mézenc, les succs du Meygal, les gardes du Velay, les volcans sous lacustres qui ont donné ce relief si caractéristique du Puy-en-Velay...une invitation à la découverte du volcanisme.

Infos pratiques

Pratique : Pédestre

Durée : 9 jours

Longueur : 187.1 km

Dénivelé positif : 4909 m

Difficulté : Intermédiaire

Type : Traversée

Thèmes : Archéologie et histoire, Architecture, Faune, Flore, Géologie, Point de vue, Sommet

Des volcans comme s'il en pleuvait !

Vous avez l'humeur vagabonde ? La soif de découvrir autre chose que des paysages classiques ? Du jarret et un bon souffle ? Le "Tour des volcans du Velay", en Haute-Loire, vous tend

Itinéraire

Départ : Vorey-sur-Arzon

Arrivée : Vorey-sur-Arzon

Balisage :  GR

Communes : 1. Vorey

2. Saint-Vincent

3. Saint-Paulien

4. Saint-Geneys-près-Saint-Paulien

5. Céaux-d'Allègre

6. Allègre

7. Fix-Saint-Geneys

8. Vazeilles-Limandre

9. Vissac-Auteyrac

10. Siaugues-Sainte-Marie

11. Saint-Jean-de-Nay

12. Vernet

13. Saint-Privat-d'Allier

14. Vergezac

15. Bains

16. Saint-Jean-Lachalm

17. Ouides

18. Cayres

19. Bouchet-Saint-Nicolas

20. Landos

21. Arlempdes

22. Goudet

23. Saint-Martin-de-Fugères

24. Alleyrac

25. Monastier-sur-Gazeille

26. Présailles

27. Freycenet-la-Cuche

28. Estables

29. Saint-Front

30. Fay-sur-Lignon

31. Montusclat

32. Champclause

33. Queyrières

34. Araules

35. Yssingeaux

36. Pertuis

37. Saint-Julien-du-Pinet

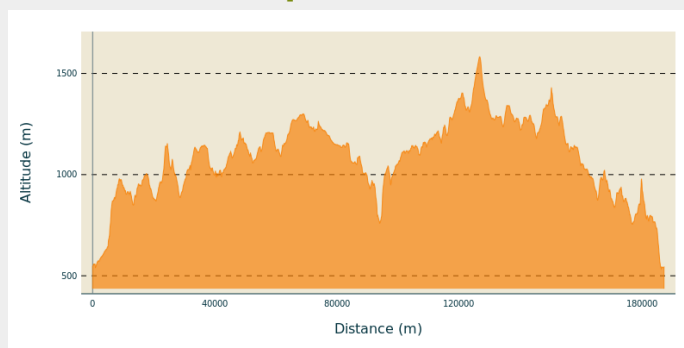
38. Bessamorel

39. Mézères

40. Rosières

41. Chamalières-sur-Loire

Profil altimétrique



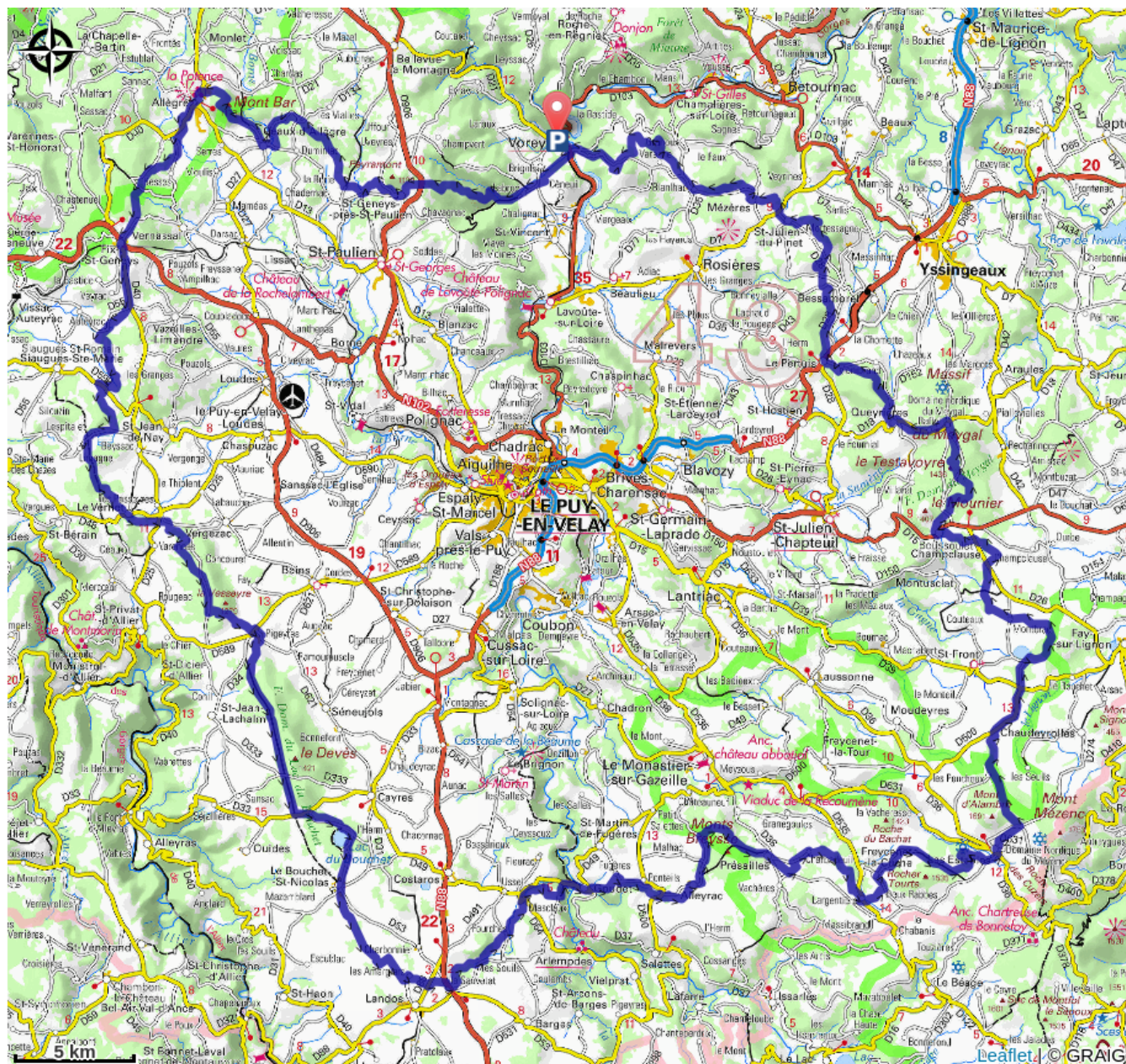
Altitude min 536 m Altitude max 1582 m

Les étapes présentes ci-après ne sont que des propositions.

Étapes :

1. Etape GR40 Vorey-Allègre
26.4 km / 1018 m D+ / 6 h
2. Etape GR40 Allègre-Siaugues-Saint-Romain
16.3 km / 363 m D+ / 4 h 30
3. Etape GR40 Siauges-Saint-Romain - Montbonnet (Bains)
20.4 km / 648 m D+ / 6 h
4. Etape GR40 Montbonnet (Bains) - Le Bouchet Saint Nicolas
14.6 km / 311 m D+ / 4 h
5. Etape GR40 Le Bouchet Saint Nicolas - Présailles
32.6 km / 749 m D+ / 6 h 30
6. Etape GR40 Présailles - Les Estables
16.8 km / 537 m D+ / 5 h
7. Etape GR40 Les Estables - Boussoulet
24.3 km / 592 m D+ / 6 h 30
8. Etape GR40 Boussoulet - Saint Julien du Pinet
24.6 km / 541 m D+ / 6 h
9. Etape GR40 Saint Julien du Pinet - Vorey sur Arzon
16.9 km / 422 m D+ / 5 h

Sur votre chemin...



Toutes les infos pratiques

Recommandations

Retrouvez le Topoguide du GR 40 sur le site www.rando-hauteloire.fr

Comment venir ?

Transports

Le GR 40 est accessible en train, il démarre de la gare SNCF de Vorey-sur-Arzon (ligne Saint Etienne- Le Puy-en-Velay).

Accès routier

Vorey-sur-Arzon, à une demi heure au Nord du Puy-en-Velay par la vallée de la Loire.

Parking conseillé

Parking de la gare de Vorey-sur-Arzon