
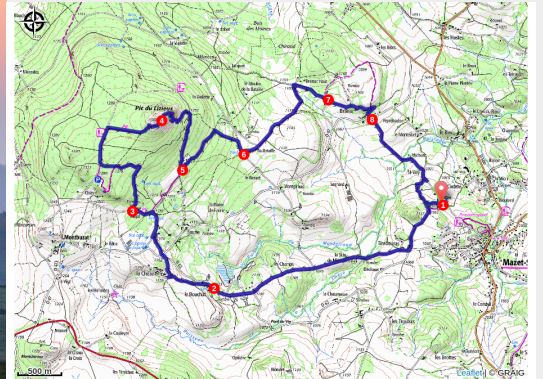


# PR033 Le circuit du Lizieux

Montagne de Haute-Loire - Mazet-Saint-Voy



Pic du Lizieux au lever du soleil (Philippe Bousseaud)



*Du site classé de la chapelle de Saint-Voy au moulin du Bouchat (XVIIIe), cette longue et insolite balade vous fera découvrir un patrimoine bâti et naturel d'une rareté exceptionnelle.*

## Châteaux et Maisons Fortes

Au Moyen Âge, un château est une demeure seigneuriale ou royale, fortifiée ou non, parfois défendue par des douves. Par la suite, on entend plutôt par ce terme une demeure de grandes dimensions, appartenant à un membre de l'élite aristocratique ou bourgeoise, maître d'une vaste propriété.

Au Moyen-Âge et sous l'Ancien Régime, une maison forte est une demeure à la tête d'un domaine agricole appartenant à un propriétaire de fief, noble ou non, ne possédant pas les droits seigneuriaux permettant d'élever un château muni de défenses importantes. La maison forte se distingue du manoir ou de la bastide par des éléments défensifs plus développés.

Le plateau Vivarais-Lignon offrait une grande variété de types d'architecture de ces demeures

## Infos pratiques

Pratique : Pédestre

Durée : 4 h 15

Longueur : 14.1 km

Dénivelé positif : 454 m

Difficulté : Difficile

Type : Boucle

Thèmes : Architecture, Géologie, Point de vue, Sommet

# Itinéraire

**Départ** : Le Mazet-Saint-Voy

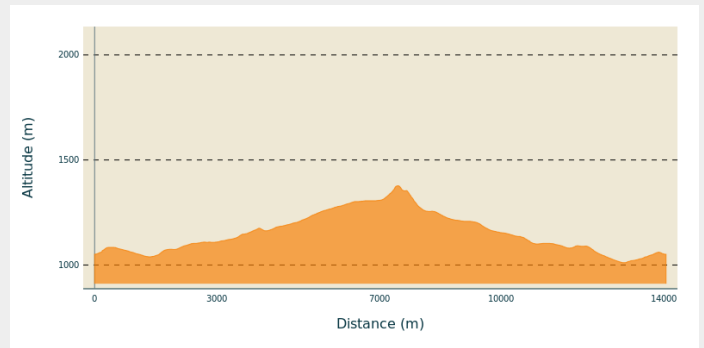
**Arrivée** : Le Mazet-Saint-Voy

**Balisage** : — PR

**Communes** : 1. Mazet-Saint-Voy

2. Araules

## Profil altimétrique



Altitude min 1011 m Altitude max 1377 m

1. À la chapelle de Saint-Voy, s'engager sur le chemin en face. Au carrefour, monter à gauche et suivre le chemin en direction du sud jusqu'au hameau de Tirebouras. Partir à droite et suivre la route pendant 1 200 mètres. Laisser la route à droite et s'engager sur la montée. Après 800 m, retrouver la route à droite jusqu'au hameau du Bouchat.
2. Laisser la route principale et emprunter la petite route à gauche. Arriver au goudron, partir à droite. Poursuivre en laissant le hameau à gauche et arriver au carrefour. Le traverser puis bifurquer à gauche (passage de clôture) sur un chemin humide qui monte. À la route, partir à droite. À l'intersection, suivre « Majal » à gauche.
3. À la sortie de Majal, monter à droite entre des murets, dans le bois. Au second sentier, tourner à gauche puis aller tout droit. Au croisement suivant, descendre à gauche. Remonter à la pierre levée afin d'arriver au parking de Chièze. Monter à droite via la large piste forestière. Au troisième croisement, tourner à droite, puis aller à gauche afin de gravir par un passage rocailleux le haut du pic du Lizieux.
4. Du sommet, descente rocailleuse par la sente versant nord ( > prudence !), jusqu'à une intersection de plusieurs chemins. Laisser le premier chemin à droite et emprunter le deuxième à plat en descendant jusqu'à l'intersection de plusieurs chemins.
5. Tourner à gauche. Après 650 m, virer à droite et descendre entre deux murets. À la route, bifurquer à droite jusqu'à l'intersection du hameau de la Bataille.
6. Partir à gauche. Après les bâtiments, suivre tout droit le chemin sur 600 m. À la patte d'oie, aller à gauche et suivre la sente entre deux clôtures ( > zone humide). À la route, partir à droite, descendre à la première intersection avant Bronac.
7. Bifurquer à gauche en suivant la route. La quitter, emprunter un chemin à gauche. Plus loin, partir à droite puis, plus bas, prendre le chemin herbeux en épingle et descendre à Bronac.
8. Traverser la route, descendre sur le chemin en face. Traverser le ruisseau. Passer Michon et remonter à l'intersection. Partir à droite puis encore à droite sur un chemin. Bifurquer à gauche à la première intersection et encore à gauche pour retrouver le départ à Saint-Voy.

# Sur votre chemin...



# Toutes les infos pratiques

## Comment venir ?

### Accès routier

Le Mazet-Saint-Voy, à 17 km au sud-est d'yssingeaux par la D 7.

### Parking conseillé

Chapelle Saint-Voy, à 1 km au nord du bourg.