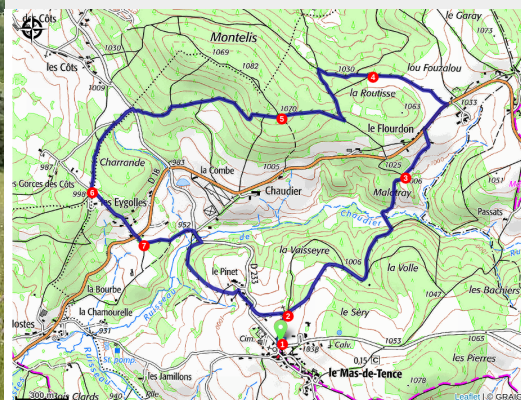


# PR692 Le Montelis

Montagne de Haute-Loire - Mas-de-Tence



Vue sur les succs depuis le Mas-de-Tence (Comité Rando Haute-Loire)



## *Le Mas-de-Tence*

*Le Mas de Tence est une commune boisée où vous trouverez différentes essences d'arbres. Les forêts sont composées en majorité de résineux : pin sylvestre, sapin blanc, sapin de douglas, épicéa commun et quelques mélèzes mais aussi de feuillus tel que le hêtre, l'érable sycomore, l'érable plane, le frêne et le bouleau.*

### **Les Croix**

Elles jalonnent régulièrement les chemins et hameaux et ont plusieurs significations : croix de carrefour (protection des voyageurs) ; croix sur la voie des morts (la récitation de prière par la famille) ; croix des cimetières (pour honorer les morts) ; croix de place (rappel de l'honnêteté devant présider aux transactions passées sur la place). Peu après le départ, vous pourrez découvrir la croix de Sarda, datant de 1836.

### **Infos pratiques**

Pratique : Randonnées

Durée : 2 h

Longueur : 7.3 km

Dénivelé positif : 201 m

Difficulté : Facile

Type : Boucle

Thèmes : Faune

# Itinéraire

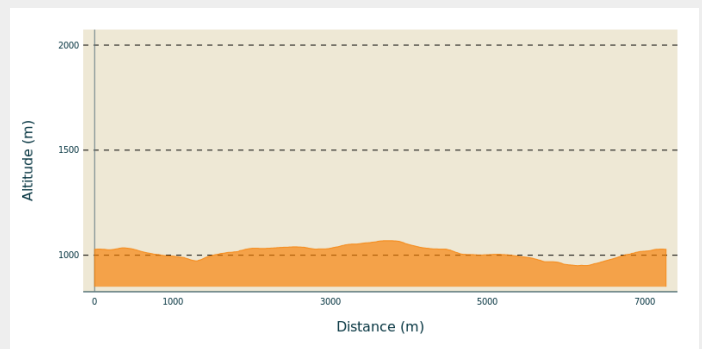
**Départ** : Le Mas-de-Tence

**Arrivée** : Le Mas-de-Tence

**Balisage** : — PR

**Communes** : 1. Mas-de-Tence  
2. Montregard

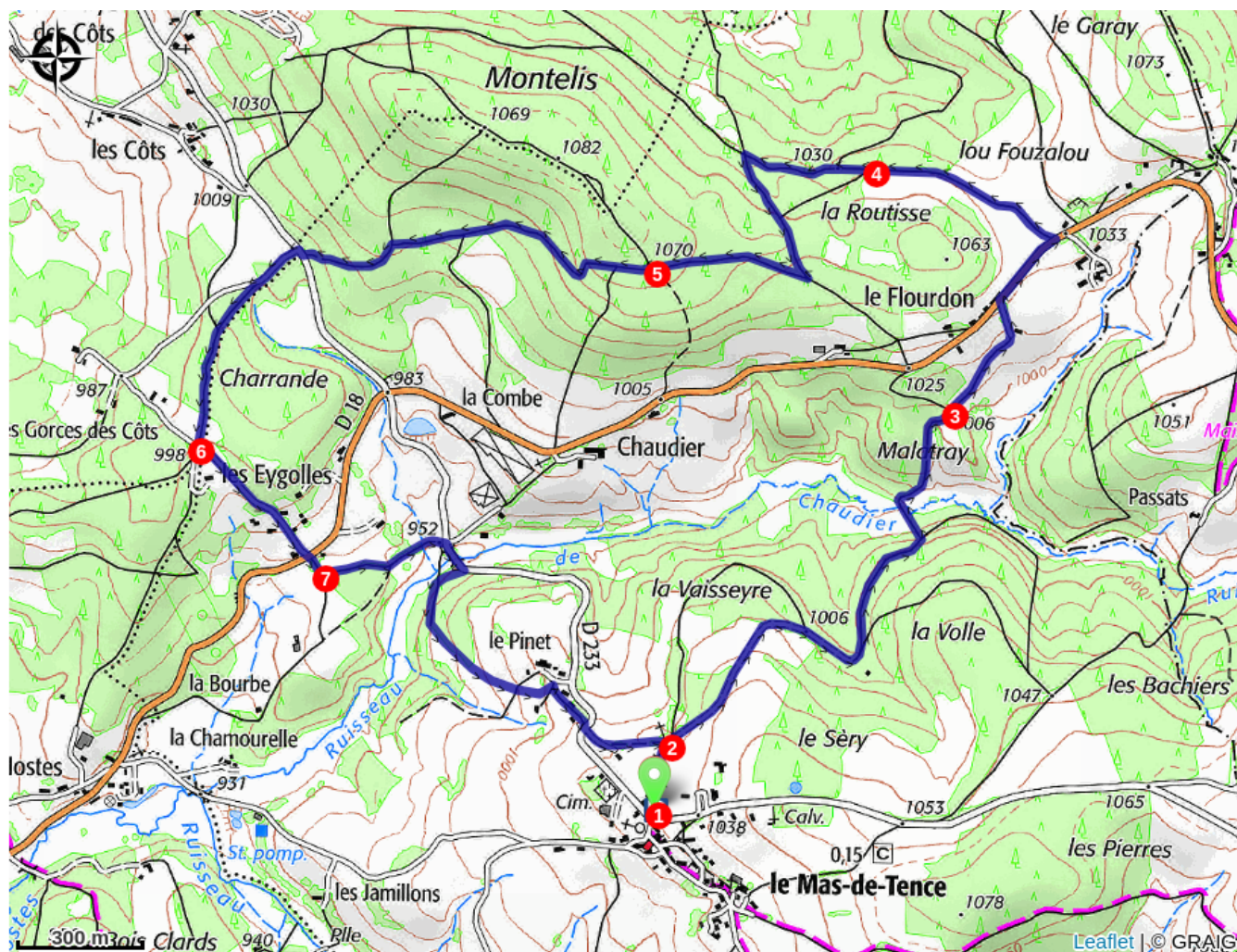
## Profil altimétrique



Altitude min 950 m Altitude max 1069 m

1. Depuis le parking, au cœur du village, emprunter la voie indiquée par les panneaux de randonnées. Sortir rapidement du village et parvenir à un embranchement (*croix de Sarda en fer forgé*).
2. Aller à droite, et, de suite, ignorer le chemin qui descend à gauche. Rester sur le chemin principal. À la clairière (*cabane en bois*), se diriger à gauche. Ignorer un chemin qui monte à droite. Tourner à gauche et franchir le ruisseau de Chaudier.
3. Dans la montée, quitter ce chemin pour un sentier herbeux entre les prés à main droite, qui devient route. Au croisement, bifurquer à droite. Rester sur la route 200 m, puis tourner à gauche sur un chemin. À l'orée du bois, ignorer plusieurs chemins à droite.
4. Poursuivre jusqu'à un carrefour dans une clairière. Virer alors à gauche et monter tout droit. Un peu plus loin, obliquer à droite.
5. À l'embranchement suivant, continuer tout droit, ignorer les chemins à gauche et à droite. Plus bas, à la fourche, prendre à droite et parvenir sur une route. La couper pour continuer en face sur 200 m. S'engager alors sur un chemin à gauche.
6. Emprunter la route à gauche. Descendre jusqu'à un carrefour aux Eygolles. Traverser la route et poursuivre en face sur 50 m.
7. Quitter le large chemin pour un sentier herbeux à gauche. Tourner à droite sur la route et après le pont, se diriger à droite sur un chemin ; le suivre jusqu'au Pinet. Continuer tout droit, traverser la route pour arriver à la D233. La traverser et emprunter en face la petite route sur 70m et virer à gauche sur le chemin.
8. Au carrefour, obliquer à droite pour rejoindre le point de départ.

# Sur votre chemin...



# Toutes les infos pratiques

## Comment venir ?

Accès routier

Le Mas-de-Tence, à 6 km à l'est de Tence.

Parking conseillé

Au centre du bourg