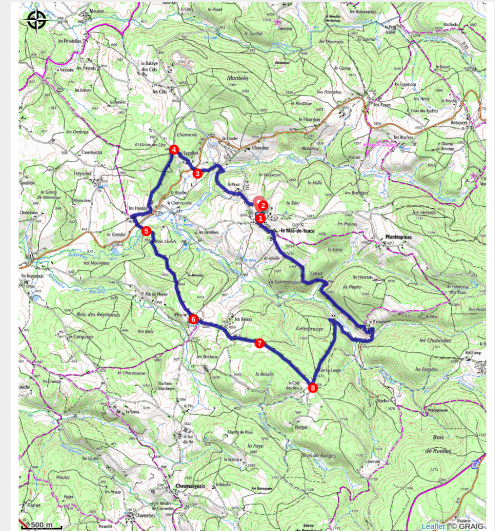


PR693 Le bois de Genebrouze

Montagne de Haute-Loire - Mas-de-Tence



Le Mas de Tence (OT Haut Lignon)



Le Mas-de-Tence

Le Mas de Tence, situé à 1 030 m, devient commune en 1872 suite à sa croissance démographique qui atteint son apogée en 1946 avec 946 habitants. Depuis la table d'orientation, vous bénéficierez d'une vue panoramique exceptionnelle sur le mont Mézenc, le pic du Lizieux, le massif du Meygal et les succs Yssingelais.

Circuit VTT et pédestres vous feront profiter des trésors de la nature à toutes les saisons.

Patrimoine

Dès que le débit d'un point d'eau était suffisant, un moulin scie s'implantait afin de moudre les récoltes et, en période creuse, de scier le bois. Sur le parcours, vous en découvrirez un à Chaudier et un au Crouzet. Vous apercevrez les vestiges de maisons d'assemblées. Lieu de vie

Infos pratiques

Pratique : Pédestre

Durée : 3 h

Longueur : 11.2 km

Dénivelé positif : 307 m

Difficulté : Intermédiaire

Type : Boucle

Itinéraire

Départ : Le Mas-de-Tence

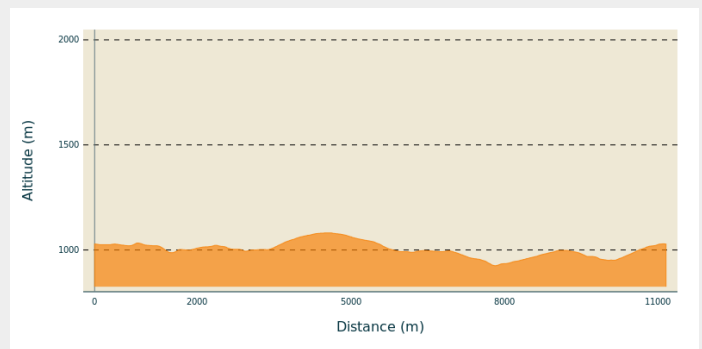
Arrivée : Le Mas-de-Tence

Balisage : — PR

Communes : 1. Mas-de-Tence

2. Tence

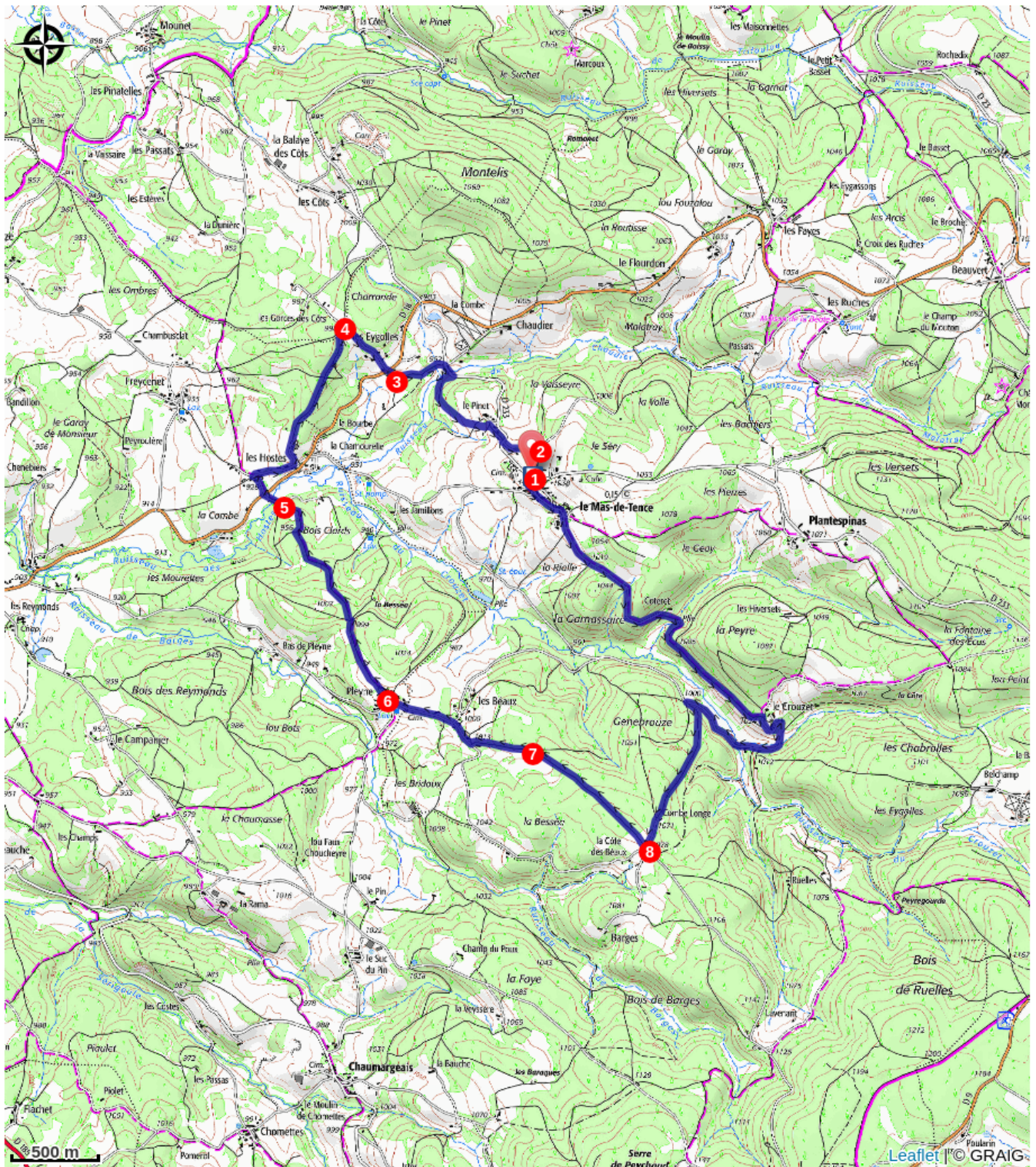
Profil altimétrique



Altitude min 925 m Altitude max 1081 m

1. Depuis le parking, au cœur du village, prendre la voie indiquée par les panneaux de randonnées. Elle devient chemin et se scinde.
2. Bifurquer à gauche et parvenir à la route. La couper et poursuivre la descente tout droit. Au Pinet, continuer sur le chemin herbeux en face. Descendre jusqu'à la route. L'emprunter à gauche et après le pont, s'engager à gauche (*à droite, moulin de Chaudier*) dans un sentier. Ignorer un chemin à droite. Longer la forêt.
3. Tourner à droite sur un chemin plus large. Franchir la route et grimper tout droit pour traverser les Eygolles.
4. Plus haut virer sur le chemin le plus à gauche, en lisière de forêt : y pénétrer et descendre tout droit. En sortie de forêt, continuer sur la route, puis bifurquer à droite dans les Hostes. Un peu plus loin, virer à gauche et rejoindre un croisement. Traverser la route. Descendre en face et passer le ruisseau.
5. Au carrefour, à l'entrée des bois, monter tout droit. À l'embranchement un peu plus haut, tourner à gauche. Continuer à monter tout droit. À l'intersection, persévérer tout droit.
6. Dans Pleyne, bifurquer à gauche puis rester à main droite pour parvenir à une intersection. Rester sur la route à gauche. Au hameau des Beaux (*maison d'assemblée*), aller à main droite. Peu après, quitter la route pour un chemin sur la gauche qui passe derrière une maison.
7. En lisière de forêt (*forêt de Genebrouze*), prendre le chemin à main droite. Aller tout droit jusqu'à la route.
8. Virer de suite à gauche sur un chemin. Peu après, se diriger à main droite et passer près d'une habitation. Descendre en forêt puis, à la route, virer à droite. Au Crouzet (*moulin, maison d'assemblée*), suivre la route dans le hameau, puis la quitter pour un chemin à gauche. À l'entrée de la forêt, descendre à main gauche. Remonter ensuite tout droit pour rejoindre le Mas-de-Tence. Aller tout droit pour parvenir à l'église et retrouver le point de départ.

Sur votre chemin...



Toutes les infos pratiques

Comment venir ?

Accès routier

Le Mas-de-Tence, à 6 km à l'est de Tence.

Parking conseillé

Au centre du bourg