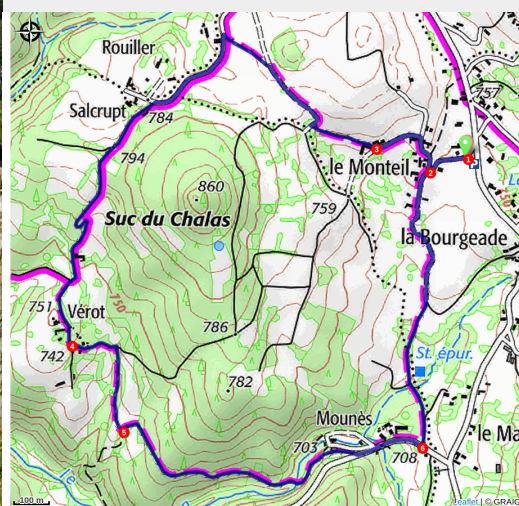


PR635 Autour du Chalas

Rosières



Four à pain (Christian Bertholet)



Ce petit parcours autour du suc de Chalas est une immersion tout en douceur dans le décor de la vie de nos arrière-grands-parents, dont les témoignages ponctuent un itinéraire au charme naturel.

Le Coudert

L'une des caractéristiques de l'Emblavez qui demeure encore est la survivance de ses biens communaux et sectionnaux, héritiers des anciens « coudercs ». Durant le haut Moyen-Âge, la population de l'Emblavez est dispersée dans de petits domaines familiaux, les « manses ». Alors que dans d'autres régions les paysans se regroupent autour des églises ou des châteaux, les Vellaves conservent cette organisation. Les terres autrefois exploitées en commun sont partagées entre les cultivateurs. Des équipements nécessaires à la vie du village sont bâtis, utilisés et entretenus par tous les habitants sur cet espace commun, le coudert : un four à

Infos pratiques

Pratique : Pédestre

Durée : 1 h 15

Longueur : 4.7 km

Dénivelé positif : 129 m

Difficulté : Très facile

Type : Boucle

Thèmes : Archéologie et histoire

Itinéraire

Départ : Blanlhac (Rosières)

Arrivée : Blanlhac (Rosières)

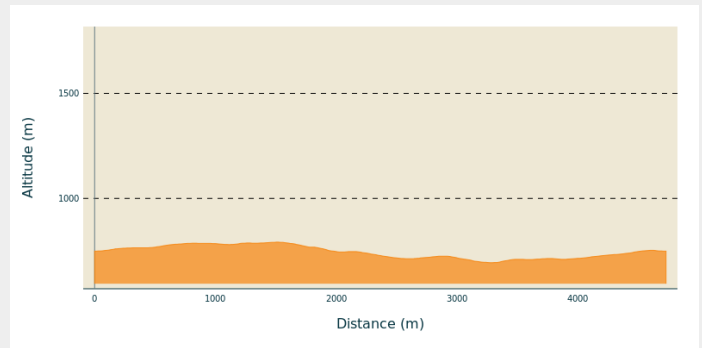
Balisage : — PR

Communes : 1. Rosières

2. Chamalières-sur-Loire

3. Beaulieu

Profil altimétrique

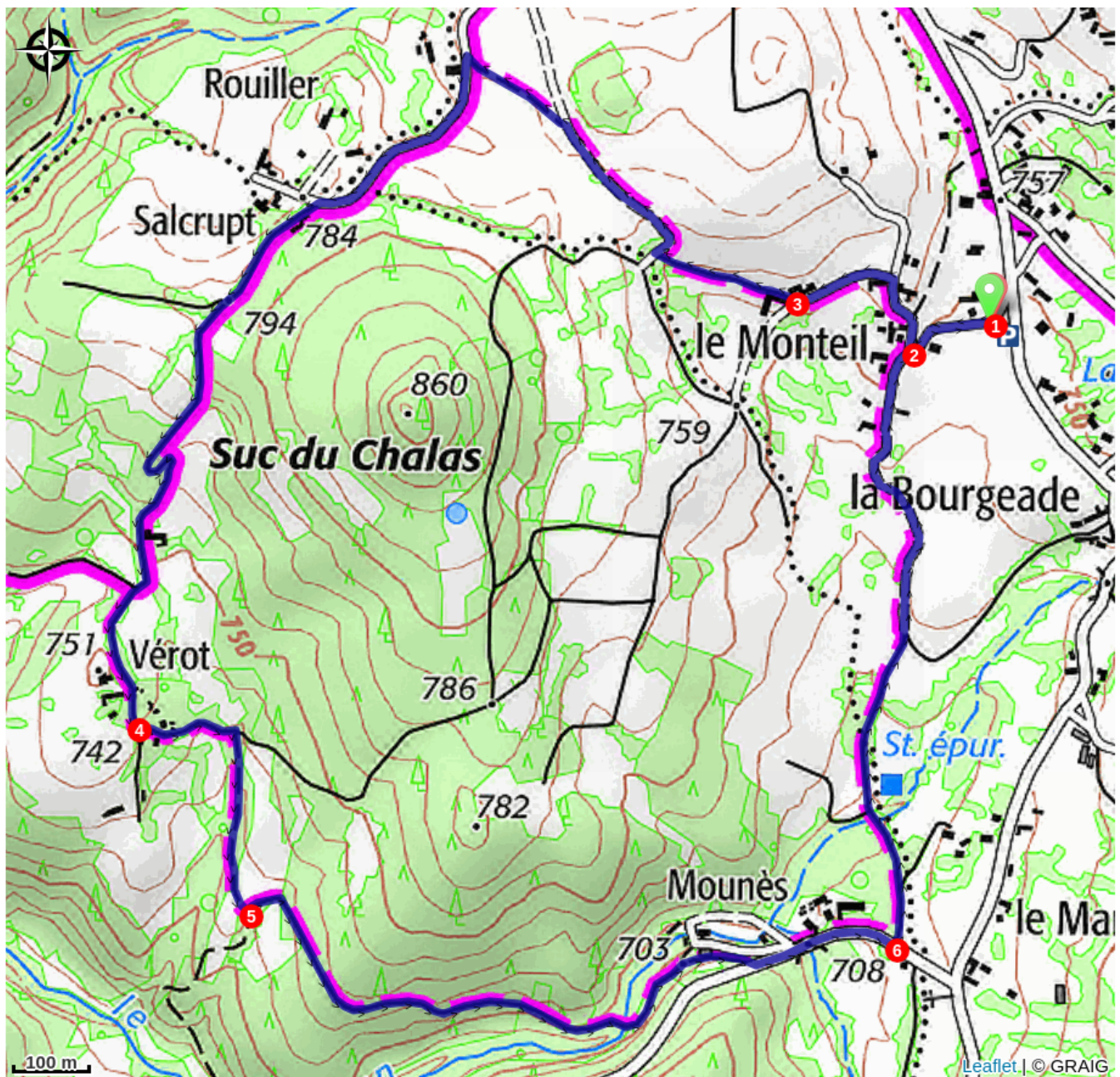


Altitude min 694 m Altitude max 792 m

1. Emprunter la petite route longeant une ferme vers l'ouest.
2. Obliquer à droite pour traverser le hameau. Ignorer un chemin à droite et continuer sur la route. À la sortie du hameau, tourner à gauche vers les Vachers.
3. Emprunter à droite un passage étroit entre les maisons, puis suivre un sentier plat en surplomb d'un pré. Au croisement, tourner à droite sur un chemin plus large. Le quitter pour un sentier à gauche. Rejoindre une route. La suivre à gauche jusqu'à Salcrupt. S'engager à gauche sur un chemin de pierres. Ignorer un premier sentier à droite. Passer près d'une maison, puis négliger un second chemin à droite.
4. À Vérot, aller à gauche. Peu après, ignorer un chemin qui grimpe à gauche.
5. Plus bas, le chemin se scinde ; partir alors à gauche. Traverser un bois, puis redescendre jusqu'à un ruisseau. Le franchir, puis poursuivre tout droit à proximité d'habitations. Rejoindre alors la route. La suivre à gauche sur 230 m.
6. Après un mur de pierres bordant une propriété, délaissier la route pour un chemin à gauche. Ignorer un chemin à droite et enjamber le ruisseau. Continuer tout droit jusqu'aux maisons.

2 Descendre par la route à droite pour rejoindre le départ.

Sur votre chemin...



Toutes les infos pratiques

Comment venir ?

Accès routier

Blanlhac, à 5 km au nord de Rosières par la D 7 puis la D 35.

Parking conseillé

Sur le sectionnal du Monteil, le long de la D 35.