PR338 Les deux panoramas de Jalore

Velay - Rosières

Eglise de Mézères (Christian Bertholet)

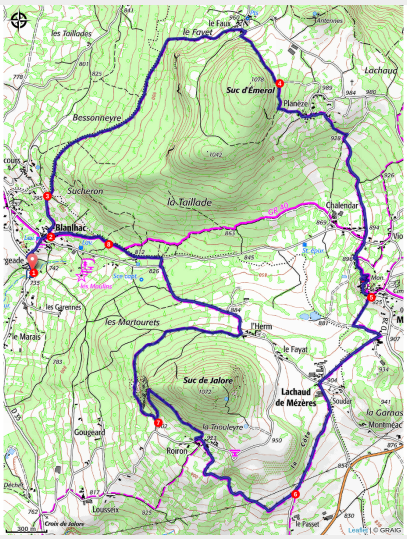

Une ambiance unique, au pays des volcans et de la lauze. La pierre de lave est présente partout, dans les coulées de pierre, les murets de pierres sèches qui jalonnent les chemins, les anciennes terrasses de culture, à Mézères, village construit avec des orgues basaltiques géantes et en point d'orgue, le « Chier Blanc », impressionnant chaos de phonolite au pied du suc de Jalore.

Les sucs et dômes de phonolite

Le mot « suc » est un nom local pour désigner ces étranges volcans du Velay en forme de pain de sucre. Il y a environ 14 millions d'années, le Velay et l'Emblavez ont connu une période de forte activité volcanique. La lave, très pâteuse,

Infos pratiques

Pratique : Randonnées

Durée : 4 h 15

Longueur : 13.9 km

Dénivelé positif : 510 m

Difficulté : Difficile

Type : Boucle

Thèmes : Géologie, Point de vue

est remontée des profondeurs de la terre par ses fissures et a créé un dôme. Du fait de sa viscosité et de sa faible température, la lave s’est solidifiée rapidement autour du point de sortie. Par la suite, le long travail de l’érosion a emmené les roches les plus tendres et décapé les reliefs volcaniques pour donner aux sucs leurs formes actuelles. La dernière période glaciaire a parfois créé à leur pied des « coulées » de pierre par l’éclatement des roches.

Le Velay compte près de quatre-vingt-dix sucs, ce qui en fait la région française, voire européenne, où la concentration en dômes de lave est la plus importante. La Huche pointue, à Saint-Étienne-Lardeyrol, ou le suc de Jalore et son impressionnant chaos de pierres volcaniques, le « Chier Blanc », en sont de belles illustrations.

Itinéraire

Départ : Blanlhac (Rosières)
Arrivée : Blanlhac (Rosières)
Balisage : PR
Communes : 1. Rosières
2. Mézères
3. Chamalières-sur-Loire

Profil altimétrique

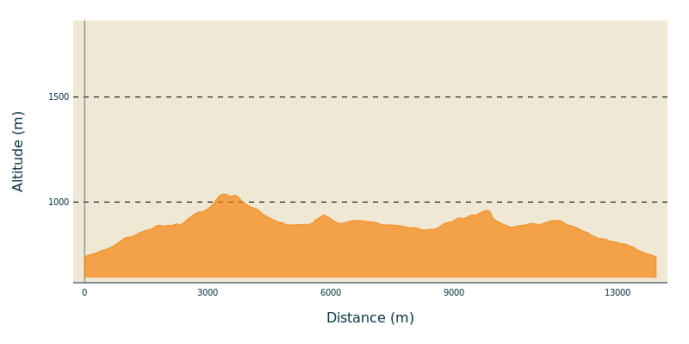

Altitude min 740 m Altitude max 1038 m

1. Grimper tout droit par la ruelle. Tourner à gauche sur la D 35. Après 30 m, s’engager à droite dans le bourg. Au premier croisement, aller tout droit.
2. Au second, partir à gauche et s’éloigner du village.
3. Tourner à droite et peu après à gauche. En forêt, rester sur le chemin principal. À la fourche, s’engager à gauche entre deux murets de pierres et poursuivre tout droit. Au Faux, aller à droite. Prendre la route à droite. Après 30 m, la quitter pour un chemin à droite et, de suite, grimper à gauche. Ignorer un chemin à droite.
4. Quitter le large chemin pour un étroit sentier à main droite. À l’intersection, descendre à gauche. À Planèze, aller à gauche. Sur l’asphalte, aller à droite. Descendre à droite et poursuivre sur le chemin. À l’embranchement, obliquer à droite. Rester sur ce chemin. À Chalendar, continuer tout droit. Au croisement (croix), aller tout droit sur la route. Emprunter un sentier à gauche. Couper un

chemin et traverser un pierrier. Sous les arbres, grimper à droite. À la mairie de Mézères, descendre par la rue principale.

5. Prendre le chemin à droite. Bifurquer à gauche, puis emprunter la route à droite. À Lachaud de Mézères, prendre la seconde route à gauche. Après 230 m, la quitter pour un chemin à droite. Ignorer un chemin à droite.
6. Rester sur le chemin à droite et grimper jusqu'à Roiron. Suivre la route à gauche (en suivant la route à droite, table d'orientation à 300 m). Avant la sortie du hameau, virer à droite. Le chemin se scinde ; prendre à droite, puis grimper en forêt. Atteindre le belvédère, puis redescendre.
7. En lisière, virer à droite, traverser le pierrier du Chier Blanc. Rester à main droite pour traverser la forêt. En clairière, continuer tout droit. À l'Herm, descendre à gauche par la route. À l'embranchement, prendre la route à droite. Après 60 m, la quitter à gauche et entrer en forêt. Près d'une maison, poursuivre tout droit. Ignorer un chemin à droite.
8. Au croisement, partir à droite, puis aller tout droit. Passer une chicane en bois et suivre l'étroit sentier en surplomb d'un pré. À l'intersection, descendre à gauche jusqu'à Blanlhac.

2 Continuer tout droit dans le bourg, puis prendre la D 35 à gauche sur 30 m. Descendre à droite pour rejoindre le départ.

Sur votre chemin…

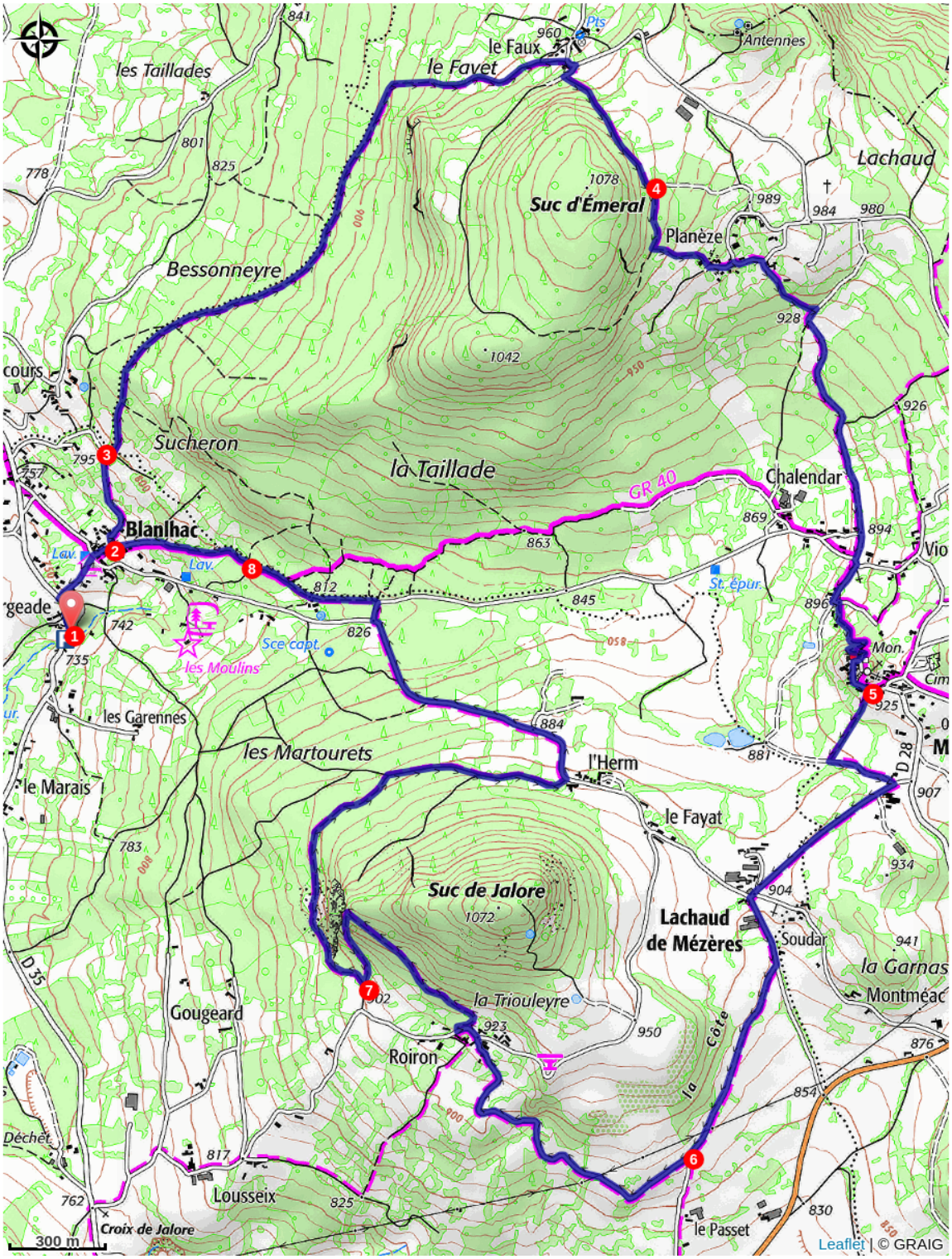

Toutes les infos pratiques

Comment venir ?

Accès routier

Blanlhac, à 5 km au nord de Rosières par la D 7 puis la D 35.

Parking conseillé

Pont de la Bourgeade à Blanlhac .