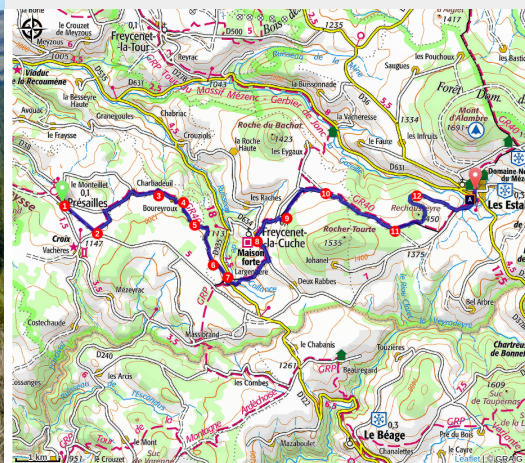


Etape GR40 Présailles - Les Estables

Montagne de Haute-Loire - Présailles



Le Mont Mézenc depuis le Rocher Tourte (Jérémié Mazet)



Cette 6e étape du GR 40 parcourt le plateau du Mézenc. Entre Présailles et les Estables le village le plus haut du Massif Central, le randonneur va marcher sur les flancs du Rocher Tourte et découvrir le Mont Mézenc.

Le Rocher Tourte

La forme du Rocher Tourte ne peut laisser indifférent. La partie la plus haute, et légèrement arrondie, correspond à l'ancien point d'émission d'une lave visqueuse qui s'est étalée sur une grande épaisseur en direction du sud-ouest. C'est cette ancienne coulée qui constitue aujourd'hui la plus grande masse du rocher. Quant au point de sortie de la lave, il est appelé dôme par les géologues. La phonolite qui compose le rocher Tourte, quel que soit le lieu d'observation, se dispose en prismes grossiers et de grande taille sur une partie de l'ancien point d'émission de la lave.

Infos pratiques

Pratique : Randonnées

Durée : 5 h

Longueur : 16.8 km

Dénivelé positif : 537 m

Difficulté : Facile

Type : Traversée

Thèmes : Géologie, Point de vue, Sommet

Itinéraire

Départ : Présailles

Arrivée : Les Estables

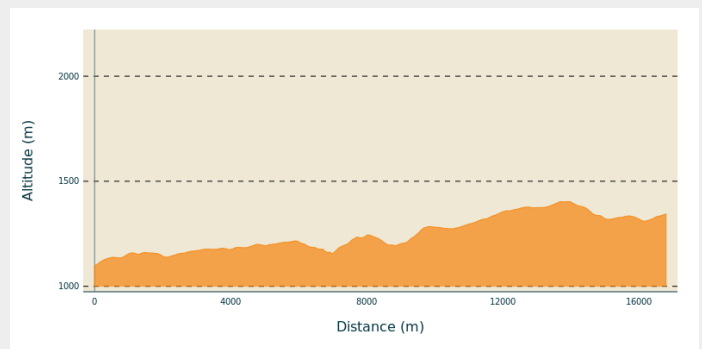
Balisage :  GR

Communes : 1. Présailles

2. Freycenet-la-Cuche

3. Estables

Profil altimétrique

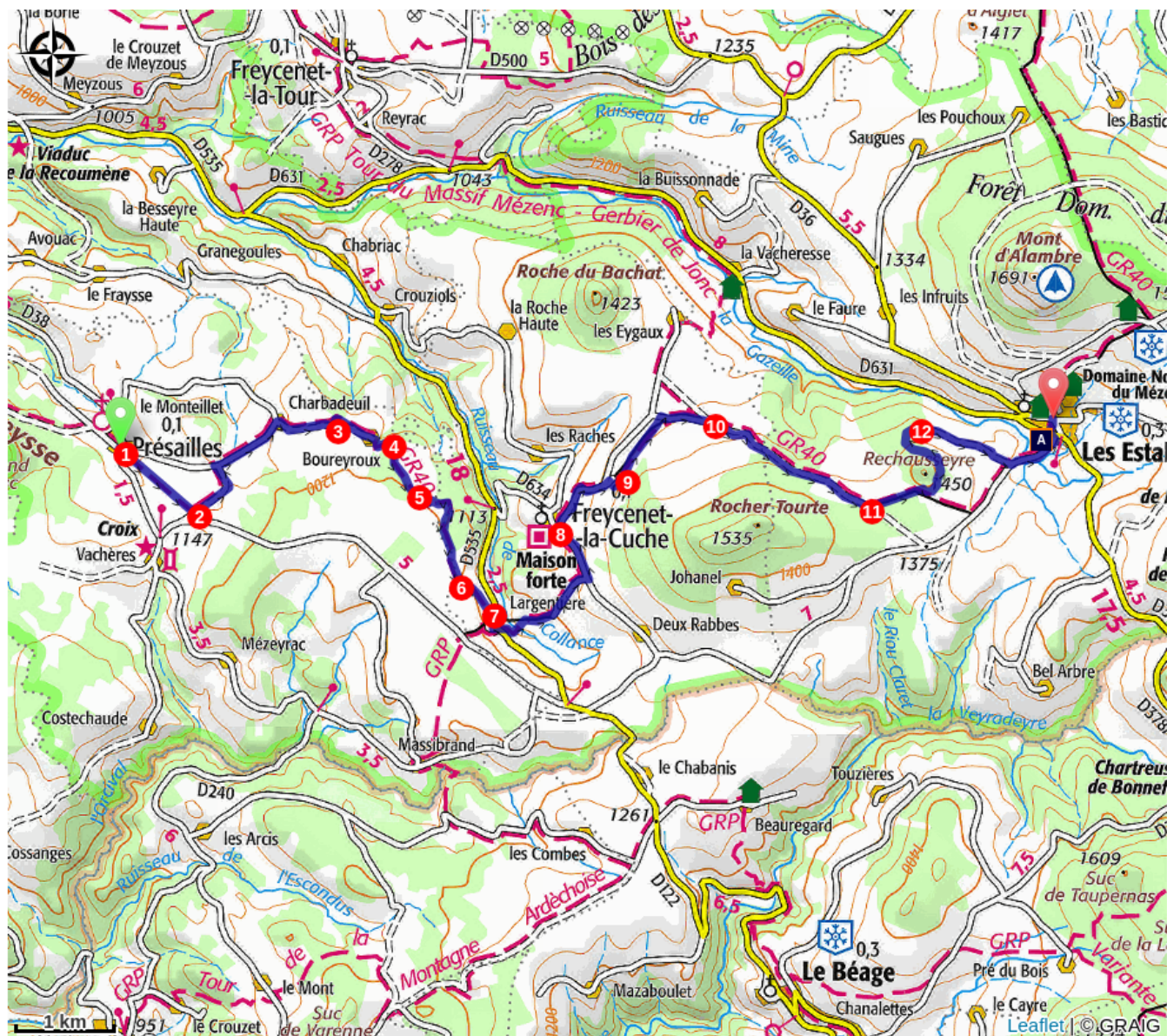


Altitude min 1098 m Altitude max 1403 m

1. Au centre du bourg, couper la route, puis, au niveau de l'abreuvoir, emprunter le chemin de gauche. Le chemin se poursuit en ligne droite [>ancienne voie romaine]. Parvenir sur une voie gravillonnée.
2. Tourner à gauche pour rejoindre le hameau du Cher. Au carrefour, virer à droite et suivre la petite route jusqu'à Charbadeuil (jonction avec le GR de Pays® Tour du Mézenc - Gerbier-de-Jonc). Dans le hameau, virer à droite par deux fois. Sortir du village par cette route qui part entre les pâtures, devient chemin, puis se divise.
3. Virer alors à gauche. Le chemin s'incurve à droite, puis passe au-dessus d'un ruisseau. Peu après, le chemin se scinde à nouveau.
4. Ignorer le chemin qui descend à gauche pour suivre celui de droite. Près d'un bois, parvenir à une fourche.
5. Aller à gauche. Le sentier traverse une zone humide, puis vire à droite en lisière. En sortant à découvert, le chemin devient caillouteux, puis arrive dans le virage d'un autre chemin. Partir à gauche, et rapidement déboucher devant une entrée de propriété privée.
6. À droite, utiliser l'étroit sentier creux qui longe la propriété. Descendre jusqu'à Largentière. Retrouver le goudron à l'entrée du village, prendre la rue à droite et arriver à un embranchement.
7. Continuer sur la route et descendre jusqu'à la D 535. Traverser la route et emprunter le chemin qui s'abaisse pour aller enjamber le ruisseau de Collance sur un pont de pierre. Le chemin monte, puis s'élargit et s'élève jusqu'à rejoindre une route perpendiculaire. Suivre celle-ci à gauche pour parvenir à Freycenet-la-Cuche. Dans le bourg, peu avant la mairie, une route part à droite vers les Eygaux.
8. Virer à droite sur cette petite route sur 800 m. Tourner alors à droite pour monter vers une ferme. Juste avant celle-ci, laisser le goudron pour obliquer à gauche et de suite arriver à une croisée de chemins.
9. Suivre à gauche le chemin herbeux. Déboucher sur une petite route et la suivre à droite.
10. Ignorer le chemin provenant de la gauche pour continuer sur cette voie qui devient chemin à l'entrée de la forêt. Au sortir de celle-ci, ignorer le chemin à droite. Poursuivre entre les pacages jusqu'à l'orée de la forêt.

11. Obliquer alors à gauche le long du bois et parvenir à une fourche. Aller à main gauche. Au pied du rocher de Rechausseyre, obliquer à gauche. Descendre dans les bois et parvenir dans un embranchement.
12. Virer à droite et poursuivre jusqu'à sortir de la forêt et aboutir sur une petite route. La suivre à gauche. Après avoir franchi la Gazeille, la route remonte jusqu'au bourg des Estables et débouche sur une route et une grande place.

Sur votre chemin...



 GAEC "A la bonne fourche" (A)

Toutes les infos pratiques

Recommandations

Il est possible d'accéder au sommet du Rocher Tourte par un sentier (Aller retour 40 min), la vue à 360° est remarquable.

Sur votre chemin...



GAEC "A la bonne fourche" (A)

Explorez notre ferme au cœur de l'AOP fin gras du Mézenc. Découvrez l'agro-tourisme avec des activités pour tous : visites scolaires, balades à poney, ateliers "petit fermier". Profitez des gîtes et dégustez nos produits locaux lors de tables conviviales. Nous sommes une ferme travaillant avec des vaches allaitantes de race aubrac sous l'AOP fin gras du Mézenc. Nous pratiquons l'agro-tourisme : goûters à la ferme, visites de groupes scolaires pour lesquelles nous nous adaptons à l'âge des visiteurs (écoles élémentaires, collèges, lycées, étudiants, personnes en situation de handicap), balades à poney en pleine nature (tenu en main par les parents), randonnée avec un âne, atelier "petit fermier" (soin aux animaux et découverte du monde paysan pour les enfants de 4 à 12 ans), location de gîtes, tables d'hôtes pour déguster nos produits de la ferme (légumes, viande, sirop de foin, gelée de foin...).