PR606 Le Suc d'Orsier

Montagne de Haute-Loire - Mézères

Suc de Jalore vu du bourg de Mézères (Christian Bertholet)

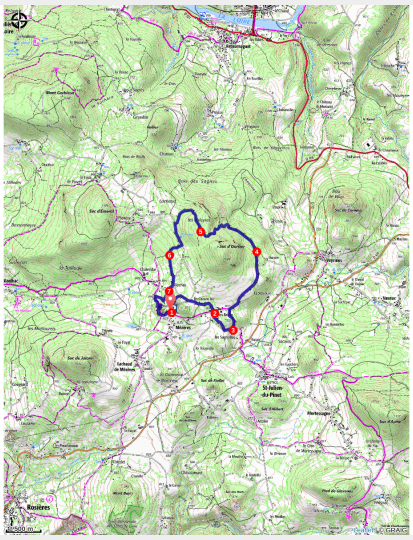

Un circuit plutôt facile (hors la montée ardue du suc d'Orsier), pour découvrir le village de Mézères et son magnifique panorama sur les sucs boisés et les bocages verdoyants, les vestiges de ses fortifications, ses jardins en terrasse ; et profiter d'une charmante aire de détente, tout contre sa vieille église romane. Le parcours autour et sur le suc d'Orsier vous plonge dans une ambiance sylvestre d'altitude.

Lses orgues basaltiques géantes de Mézères

L'homme a toujours bâti sa maison grâce aux pierres extraites de son environnement immédiat. En Emblavez, la richesse géologique des sols permet une grande variété de couleurs et de formes. Le village de Mézères, qui domine

Infos pratiques

Pratique : Randonnées

Durée : 2 h 45

Longueur : 6.9 km

Dénivelé positif : 259 m

Difficulté : Facile

Type : Boucle

Thèmes : Faune

un paysage de sucs boisés et de bocages verdoyants, en est une très belle illustration. La forteresse féodale dont il ne reste aujourd'hui que quelques remparts, la belle église romane, les anciennes terrasses de culture réhabilitées en espace de découverte et de repos pour les randonneurs, et tout le village ont été construits avec des orgues basaltiques géantes. Ces pierres étonnantes dont le diamètre peut atteindre plus de 50 cm sont issues d'une cheminée de lave prismée, et sont constituées d'un basalte où de grands cristaux noirs d'un minéral appelé augite peuvent être observés à l'œil nu.

Itinéraire

Départ : Mézères
Arrivée : Mézères
Balisage : PR
Communes : 1. Mézères
2. Saint-Julien-du-Pinet

Profil altimétrique

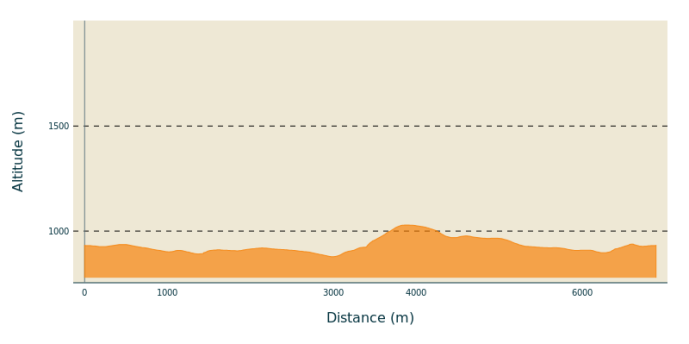

Altitude min 878 m Altitude max 1029 m

1. Du parking, à la sortie de Mézères (cimetière), prendre la route qui quitte le bourg. De suite, elle se divise. Aller à gauche vers Vioches sur 150 m. Quitter alors la route pour suivre le chemin de terre à droite. Retrouver et couper une autre route. Suivre la voie goudronnée vers la droite pour rejoindre les hameaux des Chaumilles puis des Breux.
2. Au croisement, aller d'abord en face puis vers la droite et, à la dernière fourche, suivre la route à gauche. Découvrir aux premières maisons des Sagnolles, un étroit sentier sur la gauche.
3. Grimper par ce sentier qui, plus haut, sous les arbres, s'élargit et débouche dans une intersection. Suivre le second chemin sur la droite, large piste d'abord entre les pacages, puis dans les bois. Un chemin vient de la droite puis après quelques mètres les deux chemins se séparent.
4. Prendre à droite et, 20 m après, le chemin se divise à nouveau. Cette fois, prendre à gauche. Commencer à monter sur les flancs du suc d'Orsier. La pente s'accentue au fur et à mesure de la montée. Au point haut, suivre le chemin qui va obliquer à droite et se scinder.

5. Emprunter le chemin de gauche pour redescendre. Au sortir des bois, aboutir sur une petite route. Aller à gauche. Après 400 m, descendre à droite sur le chemin sur 250 m.
6. Tourner alors à gauche sur le sentier entre des murets. Aboutir dans le virage d’une route. Prendre à droite jusqu’aux maisons de Vioches. À l’embranchement, aller à droite sur 80 m.
7. Quitter la rue pour l’étroit sentier herbeux sur la gauche. Près d’une habitation, tourner à droite sur la large voie. À l’intersection, s’engager à gauche sur un sentier herbeux qui traverse le pierrier et se poursuit entre des murets. Obliquer à droite pour grimper sur le rocher basaltique sur lequel est construit Mézères. Des escaliers permettent de rejoindre le village. Descendre par la rue à droite. Poursuivre jusqu’au croisement. Virer à gauche pour retrouver le départ.

Sur votre chemin…

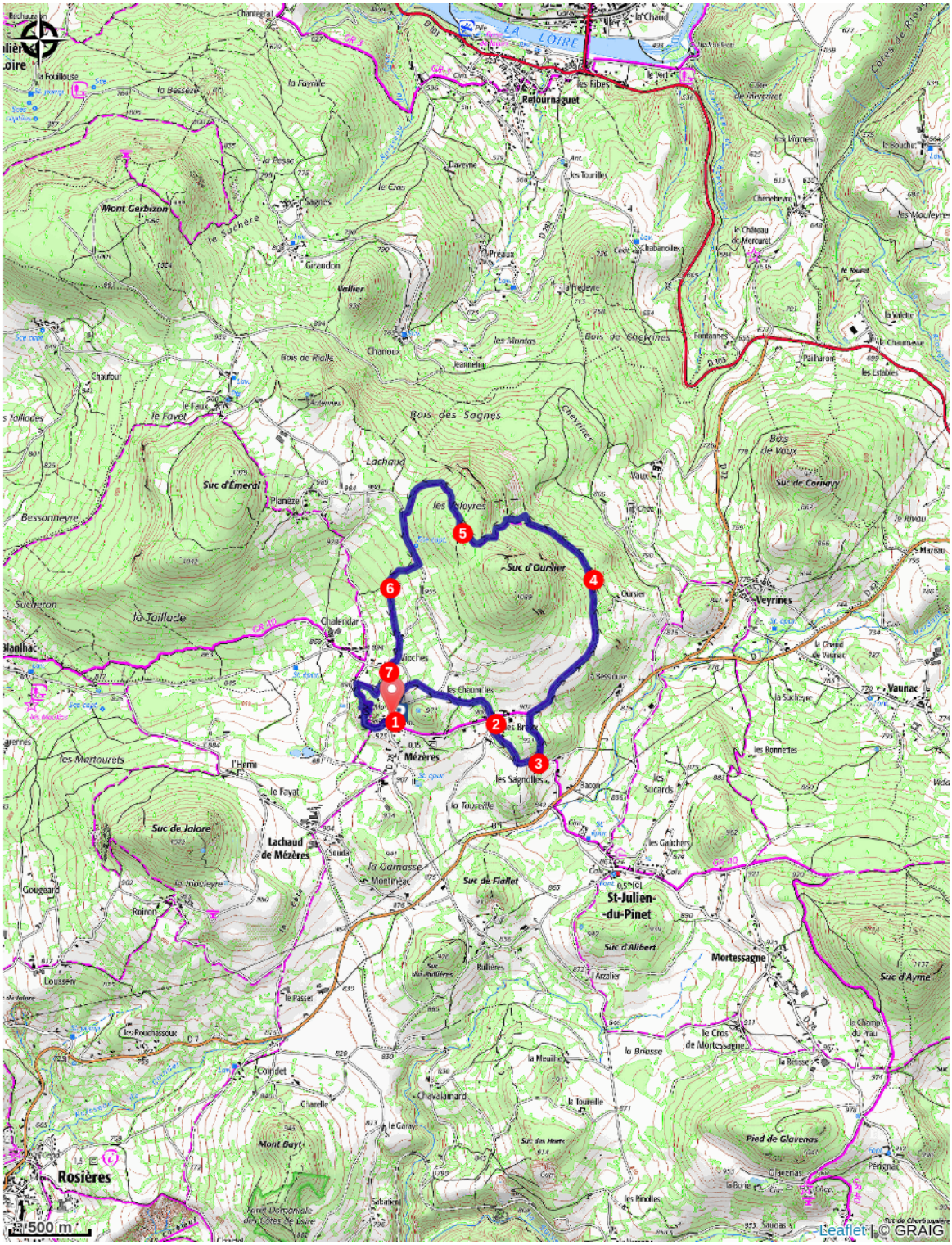

Toutes les infos pratiques

⚠ Recommandations

Difficulté !
Montée ardue du suc d’Orsier.

Comment venir ?

Accès routier

Mézères, à 24 km au nord-est du Puy-en-Velay par la D 103, puis la D 7 à Lavoûte-sur-Loire, la direction d’Yssingeaux à la sortie de Rosières, puis la D 28.

Parking conseillé

A la sortie de Mézères direction Vioches, vers l’écopoint proche du cimetière.